

БРЯНСК

Муниципальная газета
Распространяется бесплатно

22.09.2023 г. №41д (1254)

ПОСТАНОВЛЕНИЯ БРЯНСКОЙ ГОРОДСКОЙ АДМИНИСТРАЦИИ

Постановление Брянской городской администрации от 13.09.2023 №3719-п

«Об организации мероприятий по срочному захоронению трупов людей и животных в военное и мирное время на территории городского округа город Брянск»

В соответствии с федеральными законами от 12.02.1998 № 28-ФЗ «О гражданской обороне», от 21.12.1994 № 68-ФЗ «О защите населения и территорий от чрезвычайных ситуаций природного и техногенного характера», от 30.03.1999 № 52-ФЗ «О санитарно-эпидемиологическом благополучии населения», постановлением Правительства Российской Федерации 26.11.2007 № 804 «Об утверждении Положения о гражданской обороне в Российской Федерации», приказом МЧС России от 14.11.2008 № 687 «Об утверждении Положения об организации и ведении гражданской обороны в муниципальных образованиях и организациях», национальным стандартом Российской Федерации ГОСТ Р 42.7.01-2021 «Гражданская оборона. Захоронение срочное трупов в военное и мирное время. Общие требования», в целях организации и проведения комплекса мероприятий по срочному захоронению трупов людей и животных, погибших в ходе военных конфликтов или вследствие этих конфликтов, а также, в случае необходимости, в результате чрезвычайных ситуаций мирного времени

ПОСТАНОВЛЯЮ:

1. Утвердить Порядок срочного захоронения трупов людей и животных в военное и мирное время (приложение № 1).
2. Утвердить Положение о временной комиссии по срочному захоронению трупов людей в военное и мирное время (приложение № 2).
3. Утвердить Положение о временной комиссии по уничтожению трупов животных в военное и мирное время (приложение № 3).
4. Определить местом возможных срочных захоронений трупов людей, погибших в ходе военных конфликтов или вследствие этих конфликтов, а также, в случае необходимости, в результате чрезвычайных ситуаций мирного времени кладбище, расположенное в Володарском районе города Брянска, п. Большое Полпино, ул. Молокова.
5. Утилизацию трупов животных, погибших в ходе военных конфликтов или вследствие этих конфликтов, а также, в случае необходимости, в результате чрезвычайных ситуаций мирного времени проводить с использованием инсинератора, расположенного на участке временного содержания бездомных животных МБУ «Дорожное управление» города Брянска по адресу: г. Брянск, ул. Почтовая, 2а.
6. Утвердить состав сил и средств по обеспечению мероприятий по срочному захоронению трупов людей и животных, погибших в ходе военных конфликтов или вследствие этих конфликтов, а также, в случае необходимости, в результате чрезвычайных ситуаций мирного времени (приложение № 4).
7. Комитету по жилищно-коммунальному хозяйству Брянской городской администрации:
 - 7.1. Сформировать на базе муниципального унитарного специализированного предприятия по вопросам похоронного дела города Брянска и муниципального бюджетного учреждения «Дорожное управление» города Брянска похоронные команды для обеспечения мероприятий по срочному захоронению тел (останков) погибших (умерших) граждан и утилизации трупов животных, погибших в ходе военных конфликтов или вследствие этих конфликтов, а также, в случае необходимости, в результате чрезвычайных ситуаций мирного времени.
 - 7.2. Руководствоваться требованиями национального стандарта Российской Федерации ГОСТ Р 42.7.01-2021 «Гражданская оборона. Захоронение срочное трупов в военное и мирное время. Общие требования» при организации и проведении комплекса мероприятий по захоронению трупов людей и животных, погибших в ходе военных конфликтов или вследствие этих конфликтов, а также, в случае необходимости, в результате чрезвычайных ситуаций мирного времени.
 - 7.3. Согласно требованиям п. 5.2 ГОСТа Р 42.7.01-2021 «Гражданская оборона. Захоронение срочное трупов в военное и мирное время. Общие требования» организовать работу по созданию и накоплению запасов средств для проведения срочного захоронения трупов людей и животных, погибших в ходе военных конфликтов или вследствие этих конфликтов, а также, в случае необходимости, в результате чрезвычайных ситуаций мирного времени.
8. Настоящее постановление вступает в силу со дня его официального опубликования.
9. Опубликовать настоящее постановление в муниципальной газете «Брянск».
10. Контроль за исполнением настоящего постановления возложить на заместителя Главы городской администрации Кошарного С.Н.

Глава администрации А.Н. Макаров

Приложение № 1
к постановлению Брянской
городской администрации
от 13.09.2023 №3719-п

Порядок срочного захоронения трупов людей и животных в военное и мирное время

Порядок срочного захоронения трупов людей и животных в военное и мирное время разработан в соответствии с требованиями ГОСТа Р 42.7.01-2021 «Гражданская оборона. Захоронение срочное трупов в военное и мирное время. Общие требования» и предназначен для должностных лиц, организующих проведение и всестороннее обеспечение работ по поиску, извлечению, опознанию и захоронению трупов людей, а также поиску, извлечению и утилизации трупов животных, погибших в ходе военных конфликтов или вследствие этих конфликтов, а также, в случае необходимости, в результате чрезвычайных ситуаций мирного времени.

Порядок применяется дифференцированно с учетом возможной (прогнозируемой) обстановки при организации и проведении комплекса мероприятий по захоронению трупов людей и утилизации трупов животных, погибших в военное и мирное время.

1. Общие положения

Основными мероприятиями по гражданской обороне, осуществляемыми в целях решения задач, связанных со срочным захоронением трупов людей, погибших в ходе военных конфликтов или вследствие этих конфликтов, а также, в случае необходимости, в результате чрезвычайных ситуаций мирного времени, являются:

- заблаговременное, в мирное время, определение мест возможных захоронений;
- создание, подготовка и обеспечение готовности сил и средств для обеспечения мероприятий по захоронению тел погибших;
- оборудование мест захоронения тел погибших;
- организация работ по поиску тел, фиксированию мест их обнаружения, извлечению и первичной обработке погибших, опознанию и документированию, перевозке и захоронению погибших;
- организация санитарно-эпидемиологического надзора.

При организации и проведении работ по захоронению тел погибших комиссия по срочному захоронению трупов людей в военное и мирное время руководствуется федеральными законами от 12.02.1996 № 8-ФЗ «О погребении и похоронном деле», 30.03.1999 № 52-ФЗ «О санитарно-эпидемиологическом благополучии населения», от 10.01.2002 № 7-ФЗ «Об охране окружающей среды», требованиями ГОСТа Р 42.7.01-2021 «Гражданская оборона. Захоронение срочное трупов в военное и мирное время. Общие требования».

Выбор и выделение мест для погребения регламентируется п. 50-65 СанПиН 2.1.3684-21 «Санитарно-эпидемиологические требования к содержанию территорий городских и сельских поселений, к водным объектам, питьевой воде и питьевому водоснабжению, атмосферному воздуху, почвам, жилым помещениям, эксплуатации производственных, общественных помещений, организации и проведению санитарно-противоэпидемических (профилактических) мероприятий» и ст. ст. 16-17 Федерального закона от 12.01.1996 № 8-ФЗ «О погребении и похоронном деле».

2. Порядок выполнения работ по срочному захоронению трупов людей

2.1. Выполнение работ по срочному захоронению трупов людей, погибших в ходе военных конфликтов или вследствие этих конфликтов, а также, в случае необходимости, в результате чрезвычайных ситуаций мирного времени организуется Брянской городской администрацией во взаимодействии с уполномоченными территориальными органами федеральных органов исполнительной власти в месте, определенном Брянской городской администрацией.

Практическое выполнение работ по срочному захоронению трупов людей возлагается на МУСП по ВДП города Брянска и МБУ «Дорожное управление» города Брянска, на базе которых формируются похоронные команды.

Личный состав, привлекаемый для проведения работ по захоронению трупов людей, обеспечивается транспортом, инженерной техникой и инструментом, а также средствами индивидуальной защиты, рабочей одеждой, дезинфицирующими средствами, другими материально-техническими средствами по обстановке.

Управление силами и средствами при выполнении мероприятий по срочному захоронению трупов людей осуществляется должностными лицами комитета по ЖКХ Брянской городской администрации, которые представляют информацию о ходе мероприятий по срочному захоронению трупов людей в МКУ «Управление по делам ГОЗНТЧС города Брянска».

2.2. Организация поиска, извлечения и первичной обработки тел (останков) погибших.

Поиск, фиксация мест обнаружения и извлечение тел (останков) погибших из-под завалов зданий и сооружений осуществляется после обнаружения их аварийно-спасательными формированиями, привлекаемыми к ведению аварийно-спасательных и других неотложных работ.

2.3. Проведение опознания тел (останков) погибших.

Осмотр тел (останков) погибших производится сотрудниками УМВД России по городу Брянску с участием судебно - медицинских экспертов.

2.4. Выбор и оборудование мест срочного захоронения трупов людей, погибших.

Места возможных срочных захоронений трупов людей, погибших в ходе военных конфликтов или вследствие этих конфликтов, а также, в случае необходимости, в результате чрезвычайных ситуаций мирного времени определены постановлением Брянской городской администрации.

Захоронение тел (останков) погибших осуществляется в соответствии с действующим законодательством Российской Федерации, с учетом национальных обычаев и традиций, не противоречащих санитарным и иным требованиям.

2.5. Медико-санитарное обеспечение работ по захоронению трупов людей.

Медико-санитарное обеспечение работ по захоронению трупов людей, погибших в ходе военных конфликтов или вследствие этих конфликтов, а также, в случае необходимости, в результате чрезвычайных ситуаций мирного времени и организация санитарно-эпидемиологического надзора осуществляется в соответствии с Федеральным законом от 30.03.1999 № 52-ФЗ «О санитарно-эпидемиологическом благополучии населения» при участии управления Роспотребнадзора по Брянской области.

Управление Роспотребнадзора по Брянской области в случае особых условий (эпидемиологическое, химическое, радиационное загрязнение) дает предложения по особенности организации захоронения трупов людей и осуществляет надзор за исполнением предложений.

2.6. ГБУЗ «Брянское областное бюро судебно-медицинской экспертизы» осуществляет экспертную деятельность в соответствии с существующим федеральным и ведомственным законодательством, своевременно оформляет медицинские свидетельства о смерти и с разрешения лица или органа, назначившего экспертизу, передает необходимые документы в специализированную службу по вопросам похоронного дела.

2.7. Участие сотрудников УМВД России по городу Брянску по вопросам срочного захоронения трупов людей, погибших в ходе военных конфликтов или вследствие этих конфликтов, а также, в случае необходимости, в результате чрезвычайных ситуаций мирного времени осуществляется по следующим направлениям:

- проведение мероприятий по опознанию личности умерших;
- проведение мероприятий по охране общественного порядка при проведении массовых захоронений.

Для проведения мероприятий по опознанию личности умерших в УМВД России по городу Брянску формируются группы по учёту потерь среди населения, в состав каждой из которых включаются эксперт-криминалист, сотрудник уголовного розыска.

Для выполнения мероприятий по учёту потерь среди населения на территории города Брянска привлекаются сотрудники отдела по вопросам миграции УМВД России по городу Брянску.

Погребение лиц, личность которых не установлена, допускается производить на основании решения органов внутренних дел на специализированных участках кладбищ. Кремация при этом не допускается, за исключением случаев, когда она необходима по требованиям санитарных правил и норм или по результатам патологоанатомических исследований судебно-медицинской экспертизы.

2.8. Участие сотрудников управления ЗАГС Брянской области в мероприятиях по срочному захоронению трупов людей, погибших в ходе военных конфликтов или вследствие этих конфликтов, а также, в случае необходимости, в результате чрезвычайных ситуаций мирного времени.

Сотрудниками управления ЗАГС Брянской области организуется проведение мероприятий по вопросам государственной регистрации смерти и выдачи свидетельств о смерти.

3. Порядок выполнения работ по утилизации трупов животных

3.1. Основные мероприятия по гражданской обороне, осуществляемые в целях решения задачи, связанной со срочным захоронением трупов животных, погибших в ходе военных конфликтов или вследствие этих конфликтов, а также, в случае необходимости, в результате чрезвычайных ситуаций мирного времени осуществляются в соответствии с требованиями приказа Министерства сельского хозяйства Российской Федерации от 26.10.2020 № 626 «Об утверждении Ветеринарных правил перемещения, хранения, переработки и утилизации биологических отходов».

Запрещается сброс трупов животных в водоёмы, реки, болота, бытовые мусорные контейнеры, вывоз их на свалки и полигоны для утилизации мусора и отходов.

3.2. Сбор, перевозка и утилизация трупов животных

Для проведения мероприятий по утилизации трупов животных на территории города Брянска привлекаются силы и средства МБУ «Дорожное управление» города Брянска.

Перемещение биологических отходов, включенных в Перечень подконтрольных товаров, подлежащих сопровождению ветеринарными сопроводительными документами, утвержденный приказом Министерства сельского хозяйства Российской Федерации от 18.12.2015 № 648 «Об утверждении Перечня подконтрольных товаров, подлежащих сопровождению ветеринарными сопроводительными документами», должно осуществляться при наличии ветеринарных сопроводительных документов, за исключением случаев, когда в соответствии с приказом Министерства сельского хозяйства Российской Федерации от 27.12.2016

№ 589 «Об утверждении Ветеринарных правил организации работы по оформлению ветеринарных сопроводительных документов, Порядка оформления ветеринарных сопроводительных документов в электронной форме и Порядка оформления ветеринарных сопроводительных документов на бумажных носителях», оформление ветеринарных сопроводительных документов не требуется.

Транспортные средства, инвентарь, инструменты, оборудование дезинфицируют после каждого случая доставки биологических отходов для утилизации, обеззараживания или уничтожения.

3.3. Утилизация и сжигание трупов животных проводят под контролем ветеринарного специалиста в специальных печах до образования негорючего неорганического остатка.

Начальник отдела оперативного
планирования МКУ «Управление
по делам ГОЗНТЧС города Брянска»
64-21-88

А.И. Николин

Начальник МКУ «Управление по делам
ГОЗНТЧС города Брянска»

А.Д. Склад

Заместитель Главы
городской администрации

С.Н. Кошарный

Приложение № 2
к постановлению Брянской
городской администрации
от 13.09.2023 №3719-п

ПОЛОЖЕНИЕ
о временной комиссии по срочному захоронению трупов людей в военное и мирное время

I. Общие положения

1. Настоящее положение о комиссии по срочному захоронению трупов людей в военное время и мирное на территории городского округа город Брянск (далее - Комиссия), определяет порядок работы комиссии по срочному захоронению трупов людей, погибших в ходе военных конфликтов или вследствие этих конфликтов, а также, в случае необходимости, в результате чрезвычайных ситуаций мирного времени на территории городского округа город Брянск.

2. В своей деятельности комиссия руководствуется законодательством Российской Федерации, законодательством Брянской области, нормативными правовыми актами Брянской городской администрации.

3. Для участия в деятельности комиссии могут привлекаться должностные лица и работники Брянской городской администрации, районных администраций города Брянска, организаций различных форм собственности (по согласованию с ними): МКУ «Управление по делам ГОЗНТЧС города Брянска», комитета по ЖКХ Брянской городской администрации, УМВД России по городу Брянску, ГБУЗ «Брянское областное бюро судебно-медицинской экспертизы», управления Роспотребнадзора по Брянской области, МУСП по ВПД города Брянска, МБУ «Дорожное управление» города Брянска. Персональный состав комиссии утверждается постановлением Брянской городской администрации.

II. Основные задачи и функции комиссии

1. Основными задачами комиссии являются:

а) разработка предложений для решения проблем в области захоронения трупов людей, погибших в ходе военных конфликтов или вследствие этих конфликтов, а также, в случае необходимости, в результате чрезвычайных ситуаций мирного времени на территории городского округа город Брянск;

б) обеспечение взаимодействия организаций при решении задач в области захоронения трупов людей, погибших в ходе военных конфликтов или вследствие этих конфликтов, а также, в случае необходимости, в результате чрезвычайных ситуаций мирного времени на территории городского округа город Брянск;

в) организация и контроль за осуществлением мероприятий по срочному захоронению трупов людей, погибших в ходе военных конфликтов или вследствие этих конфликтов, а также, в случае необходимости, в результате чрезвычайных ситуаций мирного времени на территории городского округа город Брянск;

г) руководство работами по срочному захоронению трупов людей, погибших в ходе военных конфликтов или вследствие этих конфликтов, а также, в случае необходимости, в результате чрезвычайных ситуаций мирного времени на территории городского округа город Брянск.

2. Комиссия в соответствии с возложенными на нее задачами выполняет следующие функции:

а) организует проведение мероприятий по осуществлению опознания, учета и захоронения с соблюдением установленных законодательством правил;

б) организует санитарно-эпидемиологический надзор на территории городского округа город Брянск при проведении мероприятий по захоронению трупов людей, погибших в ходе военных конфликтов или вследствие этих конфликтов, а также, в случае необходимости, в результате чрезвычайных ситуаций мирного времени.

III. Порядок работы комиссии

1. Комиссию возглавляет председатель комиссии.

В отсутствие председателя комиссии его функции исполняет заместитель председателя комиссии.

2. Председатель комиссии:

а) осуществляет общее руководство деятельностью комиссии;

б) распределяет полномочия между членами комиссии;

в) обеспечивает проведение заседания комиссии;

г) принимает участие в обсуждении вопросов, вынесенных на рассмотрение комиссии, а также обладает правом решающего голоса по указанному вопросу и учитывается при определении кворума.

3. Секретарь комиссии:

а) уведомляет не позднее одного рабочего дня членов комиссии о повестке дня, дате, времени и месте проведения очередного заседания комиссии;

б) ведёт протокол комиссии.

4. Члены комиссии:

а) принимают участие в обсуждении вопросов вынесенных на рассмотрение комиссии, а также обладают правом голоса по указанным вопросам.

5. Заседание комиссии считается правомочным, если в них принимает участие не менее 2/3 членов комиссии.

6. Решения комиссии принимаются большинством голосов присутствующих на заседании членов комиссии. Решение комиссии оформляется протоколом.

Начальник отдела оперативного
планирования МКУ «Управление
по делам ГОЗНТЧС города Брянска»

А.И. Николин

64-21-88

Начальник МКУ «Управление по делам
ГОЗНТЧС города Брянска»

А.Д. Склад

Заместитель Главы
городской администрации

С.Н. Кошарный

Приложение № 3
к постановлению Брянской
городской администрации
от 13.09.2023 №3719-п

ПОЛОЖЕНИЕ о временной комиссии по уничтожению трупов животных в военное и мирное время

I. Общие положения

1. Настоящее положение о комиссии по срочному захоронению трупов животных в военное время и мирное на территории городского округа город Брянск (далее - Комиссия), определяет порядок работы комиссии по уничтожению трупов животных, погибших в ходе военных конфликтов или вследствие этих конфликтов, а также, в случае необходимости, в результате чрезвычайных ситуаций мирного времени на территории городского округа город Брянск.

2. В своей деятельности комиссия руководствуется законодательством Российской Федерации, законодательством Брянской области, нормативными правовыми актами Брянской городской администрации.

3. Для участия в деятельности комиссии могут привлекаться должностные лица и работники Брянской городской администрации, районных администраций города Брянска, организаций различных форм собственности (по согласованию с ними): МКУ «Управление по делам ГОЗНТЧС города Брянска», комитета по ЖКХ Брянской городской администрации, ГБУ Брянской области «Брянская городская станция по борьбе с болезнями животных», управления Роспотребнадзора по Брянской области, МБУ «Дорожное управление» города Брянска. Персональный состав комиссии утверждается постановлением Брянской городской администрации.

II. Основные задачи и функции комиссии

1. Основными задачами комиссии являются:

а) разработка предложений для решения проблем по уничтожению трупов животных, погибших в ходе военных конфликтов или вследствие этих конфликтов, а также, в случае необходимости, в результате чрезвычайных ситуаций мирного времени на территории городского округа город Брянск;

б) обеспечение взаимодействия организаций при решении задач по уничтожению трупов животных, погибших в ходе военных конфликтов или вследствие этих конфликтов, а также, в случае необходимости, в результате чрезвычайных ситуаций мирного времени на территории городского округа город Брянск;

в) организация и контроль за осуществлением мероприятий по уничтожению трупов животных, погибших в ходе военных конфликтов или вследствие этих конфликтов, а также, в случае необходимости, в результате чрезвычайных ситуаций мирного времени на территории городского округа город Брянск;

г) руководство работами по уничтожению трупов животных, погибших в ходе военных конфликтов или вследствие этих конфликтов, а также, в случае необходимости, в результате чрезвычайных ситуаций мирного времени на территории городского округа город Брянск.

2. Комиссия в соответствии с возложенными на нее задачами выполняет следующие функции:

а) организует проведение мероприятий по уничтожению трупов животных с соблюдением установленных законодательством правил;

б) организует санитарно-эпидемиологический надзор на территории городского округа город Брянск при проведении мероприятий по уничтожению трупов животных, погибших в ходе военных конфликтов или вследствие этих конфликтов, а также, в случае необходимости, в результате чрезвычайных ситуаций мирного времени.

III. Порядок работы комиссии

1. Комиссию возглавляет председатель комиссии.

В отсутствие председателя комиссии его функции исполняет заместитель председателя комиссии.

2. Председатель комиссии:

а) осуществляет общее руководство деятельностью комиссии;

б) распределяет полномочия между членами комиссии;

в) обеспечивает проведение заседания комиссии;

г) принимает участие в обсуждении вопросов, вынесенных на рассмотрение комиссии, а также обладает правом решающего голоса по указанным вопросам и учитывается при определении кворума.

3. Секретарь комиссии:

а) уведомляет не позднее одного рабочего дня членов комиссии о повестке дня, дате, времени и месте проведения очередного заседания комиссии;

б) ведёт протокол комиссии.

4. Члены комиссии:

а) принимают участие в обсуждении вопросов вынесенных на рассмотрение комиссии, а также обладают правом голоса по указанным вопросам.

5. Заседание комиссии считается правомочным, если в них принимает участие не менее 2/3 членов комиссии.

6. Решения комиссии принимаются большинством голосов присутствующих на заседании членов комиссии. Решение комиссии

оформляется протоколом.

Начальник отдела оперативного
планирования МКУ «Управление
по делам ГОЗНТЧС города Брянска»
64-21-88

А.И. Николин

Начальник МКУ «Управление по делам
ГОЗНТЧС города Брянска»

А.Д. Скляр

Заместитель Главы
городской администрации

С.Н. Кошарный

Приложение № 4
к постановлению Брянской
городской администрации
от 13.09.2023 №3719-п

Состав сил и средств по обеспечению мероприятий по срочному захоронению трупов людей и животных, погибших в ходе военных конфликтов или вследствие этих конфликтов, а также, в случае необходимости, в результате чрезвычайных ситуаций мирного времени.

№ п/п	Наименование организации	Силы и средства				
		личный состав	в т.ч. водители	автотранспорт		инженерная техника
				грузовой, легковой	автобус	
1.	МУСП по ВПД города Брянска	23	3	1	1	1
2.	МБУ «Дорожное управление» города Брянска	47	27	10	1	16
	Итого	70	29	11	2	17

Начальник отдела оперативного
планирования МКУ «Управление
по делам ГОЗНТЧС города Брянска»
64-21-88

А.И. Николин

Начальник МКУ «Управление по делам
ГОЗНТЧС города Брянска»

А.Д. Скляр

Заместитель Главы
городской администрации

С.Н. Кошарный

**Постановление Брянской городской администрации
от 13.09.2023 №3723-п**

**О внесении изменения в постановление Брянской городской администрации от 03.05.2017 № 1476-п
«Об утверждении Порядка аккумулирования и расходования средств заинтересованных лиц,
направленных на выполнение дополнительного перечня работ по благоустройству
дворовых территорий города Брянска»**

В соответствии с Постановлением Правительства Российской Федерации от 10.02.2017 № 169 «Об утверждении Правил предоставления и распределения субсидий из федерального бюджета бюджетам субъектов Российской Федерации на поддержку государственных программ субъектов Российской Федерации и муниципальных программ формирования современной городской среды», Порядком предоставления и распределения субсидий из областного бюджета бюджетам муниципальных образований на поддержку муниципальных программ формирования современной городской среды, утвержденным Постановлением Правительства Брянской области от 31.12.2018 № 752-п «Об утверждении государственной программы «Развитие топливно-энергетического комплекса и жилищно-коммунального хозяйства Брянской области»

ПОСТАНОВЛЯЮ:

1. Внести в постановление Брянской городской администрации от 03.05.2017 № 1476-п «Об утверждении Порядка аккумулирования и расходования средств заинтересованных лиц, направляемых на выполнение дополнительного перечня работ по благоустройству дворовых территорий города Брянска» (в ред. постановления Брянской городской администрации от 20.09.2017 № 3266-п) следующее изменение:

1.1. Пункт 1 приложения к постановлению изложить в следующей редакции:

«1. Настоящий Порядок регламентирует процедуру аккумулирования и расходования денежных средств (далее - аккумулирование средств), поступающих от собственников помещений в многоквартирных домах, собственников иных зданий и сооружений, расположенных в границах дворовой территории, подлежащей благоустройству (далее - заинтересованные лица), направляемых на выполнение дополнительного перечня работ по благоустройству дворовых территорий в рамках муниципальной программы города Брянска «Формирование современной городской среды города Брянска».».

2. Настоящее постановление вступает в силу со дня его официального опубликования.

3. Опубликовать настоящее постановление в муниципальной газете «Брянск» и разместить на официальном сайте Брянской городской администрации в сети «Интернет».

4. Контроль за выполнением настоящего постановления возложить на заместителя Главы городской администрации Кошарного С.Н.

Глава администрации А.Н. Макаров

**Постановление Брянской городской администрации
от 13.09.2023 №3724-п**

**О внесении изменений в постановление Брянской городской администрации от 26.12.2018 № 4092-п
и в Положение о возмещении из бюджета города Брянска расходов по содержанию общего имущества
многоквартирных домов и отоплению временно незаселенных жилых помещений, находящихся
в муниципальной собственности города Брянска, утвержденное постановлением Брянской городской
администрации от 26.12.2018 № 4092-п**

В соответствии с Жилищным кодексом Российской Федерации, Гражданским кодексом Российской Федерации, Федеральным законом от 06.10.2003 № 131-ФЗ «Об общих принципах организации местного самоуправления в Российской Федерации» и в целях осуществления учета и контроля за расходами, возникающими при наличии временно незаселенных муниципальных жилых помещений

ПОСТАНОВЛЯЮ:

1. Внести в постановление Брянской городской администрации от 26.12.2018 № 4092-п «Об утверждении Положения о возмещении из бюджета города Брянска расходов по содержанию общего имущества многоквартирных домов и отоплению временно незаселенных жилых помещений, находящихся в муниципальной собственности города Брянска» (далее – Постановление) следующие изменения:

- В наименовании Постановления, в пункте 1 Постановления слова «по содержанию общего имущества многоквартирных домов и отоплению временно незаселенных жилых помещений» заменить словами «по жилищно-коммунальным услугам по временно незаселенным жилым помещениям»;

2. Внести в Положение о возмещении из бюджета города Брянска расходов по содержанию общего имущества многоквартирных домов и отоплению временно незаселенных жилых помещений, находящихся в муниципальной собственности города Брянска (далее – Положение), утвержденное постановлением Брянской городской администрации от 26.12.2018 № 4092-п, следующие изменения:

- В наименовании Положения, в пункте 1.1 раздела 1, в разделе 2 слова «по содержанию общего имущества многоквартирных домов и отоплению временно незаселенных жилых помещений» заменить словами «по жилищно-коммунальным услугам по временно незаселенным жилым помещениям».

- В абзаце 2 пункта 1.2 раздела 1 Положения исключить слова «включенное в Реестр муниципальной собственности города Брянска».

- Абзац 3 пункта 1.2 раздела 1 Положения изложить в новой редакции:

«Расходы – расходы по коммунальным услугам и расходы за содержание муниципального жилого помещения, включающие в себя расходы за услуги, работы по управлению многоквартирным домом, за содержание и текущий ремонт общего имущества в многоквартирном доме, а также за холодную воду, горячую воду, электрическую энергию, потребляемые при использовании и содержании общего имущества в многоквартирном доме, за отведение сточных вод в целях содержания общего имущества в многоквартирном доме».

- Пункт 1.3 раздела 1 Положения после абзаца 2 дополнить абзацем следующего содержания:

«- ресурсоснабжающие организации;»

2. Настоящее постановление вступает в силу со дня его официального опубликования.

3. Опубликовать настоящее постановление в муниципальной газете «Брянск» и разместить его на официальном сайте Брянской городской администрации в сети «Интернет».

4. Контроль за исполнением настоящего постановления возложить на заместителя Главы городской администрации Кошарного С.Н.

Глава администрации А.Н. Макаров

Постановление Брянской городской администрации от 15.09.2023 №3786-п

О внесении изменения в постановление Брянской городской администрации от 24.06.2022 № 2200-п «Об утверждении перечня мест для отбывания осужденными исправительных работ в городе Брянске на предприятиях, организациях и у индивидуальных предпринимателей»

На основании обращений ФКУ УИИУФСИН России по Брянской области от 11.08.2023 № 33/30/1-1294, от 22.08.2023 № 33/30/6-1330
ПОСТАНОВЛЯЮ:

1. Внести в постановление Брянской городской администрации от 24.06.2022 № 2200-п «Об утверждении перечня мест для отбывания осужденными исправительных работ в городе Брянске на предприятиях, организациях и у индивидуальных предпринимателей»(в редакции постановлений Брянской городской администрации от 22.07.2022 № 2574-п, от 18.08.2022 № 2934-п, от 19.09.2022 № 3344-п, от 06.10.2022 № 3576-п, от 20.10.2022 № 3829-п, от 11.11.2022 № 4134-п, от 09.12.2022 № 4618-п, от 26.12.2022 № 4926-п, от 16.01.2023 № 58-п, от 23.01.2023 № 169-п, от 06.02.2023 № 369-п, от 16.02.2023 № 483-п, от 05.04.2023 № 1186-п, от 21.04.2023 № 1540-п, от 31.05.2023 № 1970-п, от 16.06.2023 № 2295-п, от 29.06.2023 № 2496-п, от 20.07.2023 № 2915-п, от 02.08.2023 № 3127-п) (далее - постановление) следующее изменение:

1.1. Приложение «Перечень мест для отбывания осужденными исправительных работ в городе Брянске на предприятиях, организациях и у индивидуальных предпринимателей» к постановлению изложить в новой редакции согласно приложению к настоящему постановлению.

2. Настоящее постановление вступает в силу со дня его официального опубликования.

3. Настоящее постановление опубликовать в муниципальной газете «Брянск» и разместить на официальном сайте Брянской городской администрации в информационно - телекоммуникационной сети «Интернет».

4. Контроль за выполнением настоящего постановления возложить на заместителя Главы городской администрации – начальника финансового управления Качур Е.В.

Глава администрации А.Н. Макаров

Приложение
к постановлению
Брянской городской администрации
от 15.09.2023 № 3786-п
«Приложение к постановлению
Брянской городской администрации
от 24.06.2022 №2200-п

ПЕРЕЧЕНЬ МЕСТ ДЛЯ ОТБЫВАНИЯ ОСУЖДЕННЫМИ ИСПРАВИТЕЛЬНЫХ РАБОТ В ГОРОДЕ БРЯНСКЕ НА ПРЕДПРИЯТИЯХ, ОРГАНИЗАЦИЯХ И У ИНДИВИДУАЛЬНЫХ ПРЕДПРИНИМАТЕЛЕЙ

№ п/п	Наименования предприятия, организации	Количество мест
	1	2
	Бежицкий район:	
1.	ИП Коваленко Александр Александрович	1
2.	ООО «Орион»	4
3.	ООО «Ритейл»	1

4.	ИП «Никишин Б.И.»	1
5.	ООО «Феникс плюс»	1
6.	ИП «Брылев Дмитрий Олегович»	1
7.	ООО «Стройиндустрия»	1
8.	ИП «Ликсанов К.В.»	1
9.	ООО «Проект - С»	1
10.	ООО «Торговый Дом «Русская Броня»	1
11.	ООО «ЭССО»	1
12.	ИП «Картамышев А. А.»	1
13.	ООО «Ритейл»	1
14.	ИП «Барабанов Д.А.»	1
15.	ООО «Окна Софья»	1
16.	ООО «Антарес»	1
17.	ИП Александров Ю.В.	1
18.	ООО «УК Город»	1
	Итого по Бежицкому району	21
	Володарский район:	
19.	ООО «Квадрат»	1
20.	ООО «Саммит»	1
21.	МУП «Жилкомсервис» Володарского р-на г.Брянска	5
22.	ООО «Русские окна»	2
23.	ВРД – Брянск филиал ООО «СВС»	2
24.	АО «Обувное предприятие СТЕЛЛА ПЛЮС»	4
25.	ИП Суворова Людмила Юрьевна	1
26.	ООО «МК - 32»	3
27.	ООО «Спецоборудование32»	1
28.	ИП «Морозов Ю. А.»	1
29.	ООО «Дива-Транс»	1
30.	ООО «ЭлектроМотор»	1
31.	ООО «Володарка 17»	1
32.	ООО Возрождение	1
	Итого по Володарскому району	25
	Советский район:	
33.	ООО «ЧистоГрад»	6
34.	ООО «Завод Брянский Паркет»	1
35.	ИП Кочеткова Галина Николаевна	1
36.	МБУ «Дорожное управление» г. Брянска	2
37.	ИП Костина Елена Васильевна	2
38.	ИП Овелян Соник Паргеевна	1
39.	МУП «Жилспецсервис» г.Брянска	2
40.	ООО «Мастер РКТ»	1
41.	ООО «Трубопроводстрой»	1
42.	ИП Ешина Ирина Игоревна	1
43.	МУП «Брянскгорводоканал»	1
44.	ООО «Герметикторг	1
45..	ИП «Бацаев Руслан Магамедович»	1
46.	ИП «Лемешов И.А.»	1
47.	ООО «ДИАМАК»	1
48.	ООО «УК Терем»	1
49.	ООО «Ледант»	1
50.	ИП «Сныцарев А.И.»	1
51.	ООО «Аргумент»	1

52.	ИП «Фомин В.В.»	1
53.	ООО «Аксиома»	1
54.	ООО «ЛюксОйл-СервисБрянск»	1
55.	ООО «ЛифтПро»	1
	Итого по Советскому району	31
	Фокинский район:	
56.	ООО «АКВА»	4
57.	ООО «ЖЭУ-9»	1
58.	ООО «ЖЭУ-16»	1
59.	ООО «ЖЭУ-26»	1
60.	ООО «Группа компаний Экосервис»	2
61.	АО «Куриное царство» Брянский филиал	1
62.	Опытная путевая машинная станция № 99 - структурного под-я Московской дирекции по ремонту пути - структурного под-я Центральной дирекции по ремонту пути - филиала ОАО «РЖД»	1
63.	ООО «Сэлтинг»	1
64.	ИП Дунин Е.В.	1
65.	ООО «Сервисный центр «Жилсервис»	1
66.	ООО «ЖЭУ-17»	1
67.	ИП «Воробьев Владимир Александрович»	1
68.	ООО «Долорес»	1
69.	ООО «Клининг 32»	1
70.	ИП «Лихинина Валентина Ивановна	1
71.	ООО «Селтинг»	1
72.	АО «Брянсксельмаш»	1
	Итого по Фокинскому району	21
	Итого по городу	98

Заведующий сектором поддержки
предпринимательства отдела
прогнозирования и инвестиций
комитета по экономике

Н.В. Черванова

Заместитель начальника отдела
Прогнозирования и инвестиций
комитета по экономике

И.Г. Степанова

Заместитель Главы городской
администрации – начальник
финансового управления

Е.В. Качур

**Постановление Брянской городской администрации
от 15.09.2023 №3787-п**

**О внесении изменений в постановление Брянской городской администрации
от 28.12.2022 № 4973-п «О создании административных комиссий
на территории городского округа город Брянск»**

Руководствуясь Кодексом Российской Федерации об административных правонарушениях, Федеральным законом от 06.10.2003 № 131-ФЗ «Об общих принципах организации местного самоуправления в Российской Федерации», Законом Брянской области от 15.06.2007 № 84-З «Об административных комиссиях в муниципальных образованиях в Брянской области», Законом Брянской области от 15.06.2007 № 87-З «О наделении органов местного самоуправления отдельными государственными полномочиями по созданию и организации деятельности административных комиссий», а также на основании письма Володарской районной администрации города Брянска от 05.09.2023 № 759

ПОСТАНОВЛЯЮ:

1. Внести в постановление Брянской городской администрации от 28.12.2022 № 4973-п «О создании административных комиссий на территории городского округа город Брянск», (в редакции постановлений Брянской городской администрации от 10.02.2023 № 439-п, от 16.03.2023 № 836-п, от 22.06.2023 № 2362-п) следующие изменения:

1.1. В приложении №5 «**Ответственные секретари административных комиссий городского округа город Брянск**» исключить Самородскую Анну Анатольевну;

1.2. В приложении №5 «**Ответственные секретари административных комиссий городского округа город Брянск**» включить Осипову Ольгу Геннадьевну – ответственным секретарем административной комиссии городского округа город Брянск по Володарскому району.

2. Опубликовать настоящее постановление в муниципальной газете «Брянск» и разместить на официальном сайте Брянской городской администрации в сети «Интернет».

3. Контроль за исполнением настоящего постановления оставляю за собой.

Глава администрации А.Н. Макаров

**Постановление Брянской городской администрации
от 18.09.2023 №3806-п**

**О продлении действия паспорта временного объекта,
выданного ИП Столяровой В.П. № С-0069/18 от 29.11.2018**

В соответствии с приложением №15 к постановлению Правительства Российской Федерации от 12.03.2022 №353 «Об особенностях разрешительной деятельности в Российской Федерации в 2022 и 2023 годах», постановлением Правительства Брянской области от 18.07.2022 №300-п «Об особенностях разрешительной деятельности в сфере торговли на территории Брянской области», с учетом заявления ИП Столяровой В.П. о продлении действия паспорта временного объекта №С-0069/18 от 29.11.2018, протокола совещания по вопросу продления срока действия паспортов временных объектов от 26.07.2022

ПОСТАНОВЛЯЮ:

1. Продлить на 2 года действие паспорта временного объекта №С-0069/18 от 29.11.2018 (адресный ориентир объекта: Советский р-н, ул. Красноармейская, о/д 31), сроком действия до 28.11.2023. Паспорт временного объекта действителен до 28.11.2025.

2. Отделу по организации торговли, общественного питания и бытовых услуг Брянской городской администрации (Канаева О.Н.) вручить ИП Столяровой В.П. под роспись согласованный расчет платы за размещение нестационарного торгового объекта, произведенный с учетом цены продажи лота на аукционе, по итогам которого выдан паспорт временного объекта №С-0069/18 от 29.11.2018 и на прежних условиях по внесению платы за размещение нестационарного торгового объекта на весь продленный срок действия паспорта временного объекта, указанный в заявлении владельца нестационарного торгового объекта.

3. Управлению по строительству и развитию территории города Брянска (Волкова Т.В.) уведомить ИП Столярову В.П. о продлении действия паспорта временного объекта №С-0069/18 от 29.11.2018 (адресный ориентир объекта: Советский р-н, ул. Красноармейская, о/д 31) и направить в её адрес копию настоящего постановления.

4. Постановление вступает в силу со дня его подписания.

5. Постановление опубликовать в муниципальной газете «Брянск» и разместить на официальном сайте Брянской городской администрации в сети «Интернет».

6. Контроль за исполнением настоящего постановления возложить на заместителей Главы городской администрации Коньшакова М.В., Голубокого Н.И., Советскую районную администрацию города Брянска (Семенов Д.А.).

Глава администрации А.Н. Макаров

**Постановление Брянской городской администрации
от 18.09.2023 №3807-п****О продлении действия паспорта временного объекта,
выданного ИП Романенко Е.А. № С-003/19 от 29.11.2018**

В соответствии с приложением №15 к постановлению Правительства Российской Федерации от 12.03.2022 №353 «Об особенностях разрешительной деятельности в Российской Федерации в 2022 и 2023 годах», постановлением Правительства Брянской области от 18.07.2022 №300-п «Об особенностях разрешительной деятельности в сфере торговли на территории Брянской области», с учетом заявления ИП Романенко Е.А. о продлении действия паспорта временного объекта №С-003/19 от 29.11.2018, протокола совещания по вопросу продления срока действия паспортов временных объектов от 26.07.2022

ПОСТАНОВЛЯЮ:

1. Продлить на 2 года действие паспорта временного объекта №С-003/19 от 29.11.2018 (адресный ориентир объекта: Советский р-н, ул. Красноармейская, 31), сроком действия до 28.11.2023. Паспорт временного объекта действителен до 28.11.2025.
2. Отделу по организации торговли, общественного питания и бытовых услуг Брянской городской администрации (Канаева О.Н.) вручить ИП Романенко Е.А. под роспись согласованный расчет платы за размещение нестационарного торгового объекта, произведенный с учетом цены продажи лота на аукционе, по итогам которого выдан паспорт временного объекта №С-003/19 от 29.11.2018 и на прежних условиях по внесению платы за размещение нестационарного торгового объекта на весь продленный срок действия паспорта временного объекта, указанный в заявлении владельца нестационарного торгового объекта.
3. Управлению по строительству и развитию территории города Брянска (Волкова Т.В.) уведомить ИП Романенко Е.А. о продлении действия паспорта временного объекта №С-003/19 от 29.11.2018 (адресный ориентир объекта: Советский р-н, ул. Красноармейская, 31) и направить в её адрес копию настоящего постановления.
4. Постановление вступает в силу со дня его подписания.
5. Постановление опубликовать в муниципальной газете «Брянск» и разместить на официальном сайте Брянской городской администрации в сети «Интернет».
6. Контроль за исполнением настоящего постановления возложить на заместителей Главы городской администрации Коньшакова М.В., Голубокого Н.И., Советскую районную администрацию города Брянска (Семенов Д.А.).

Глава администрации **А.Н. Макаров**

**Постановление Брянской городской администрации
от 18.09.2023 №3808-п****О продлении действия паспорта временного объекта,
выданного ИП Столяровой В.П. № В-001/19 от 29.11.2018**

В соответствии с приложением №15 к постановлению Правительства Российской Федерации от 12.03.2022 №353 «Об особенностях разрешительной деятельности в Российской Федерации в 2022 и 2023 годах», постановлением Правительства Брянской области от 18.07.2022 №300-п «Об особенностях разрешительной деятельности в сфере торговли на территории Брянской области», с учетом заявления ИП Столяровой В.П. о продлении действия паспорта временного объекта № В-001/19 от 29.11.2018, протокола совещания по вопросу продления срока действия паспортов временных объектов от 26.07.2022

ПОСТАНОВЛЯЮ:

1. Продлить на 2 года действие паспорта временного объекта № В-001/19 от 29.11.2018 (адресный ориентир объекта: Володарский р-н, ул. Пушкина, о/д 36 (кинотеатр «Салют»)), сроком действия до 28.11.2023. Паспорт временного объекта действителен до 28.11.2025.
2. Отделу по организации торговли, общественного питания и бытовых услуг Брянской городской администрации (Канаева О.Н.) вручить ИП Столяровой В.П. под роспись согласованный расчет платы за размещение нестационарного торгового объекта, произведенный с учетом цены продажи лота на аукционе, по итогам которого выдан паспорт временного объекта № В-001/19 от 29.11.2018 и на прежних условиях по внесению платы за размещение нестационарного торгового объекта на весь продленный срок действия паспорта временного объекта, указанный в заявлении владельца нестационарного торгового объекта.
3. Управлению по строительству и развитию территории города Брянска (Волкова Т.В.) уведомить ИП Столярову В.П. о продлении действия паспорта временного объекта № В-001/19 от 29.11.2018 (адресный ориентир объекта: Володарский р-н, ул. Пушкина, о/д 36 (кинотеатр «Салют»)) и направить в её адрес копию настоящего постановления.
4. Постановление вступает в силу со дня его подписания.
5. Постановление опубликовать в муниципальной газете «Брянск» и разместить на официальном сайте Брянской городской администрации в сети «Интернет».
6. Контроль за исполнением настоящего постановления возложить на заместителей Главы городской администрации Коньшакова М.В., Голубокого Н.И., Володарскую районную администрацию города Брянска (Бледнова С.В.).

Глава администрации **А.Н. Макаров**

**Постановление Брянской городской администрации
от 19.09.2023 №3815-п****Об утверждении проектов планировки и межевания территории комплексной жилой застройки
по ул. Бурова в Бежицком районе города Брянска**

В соответствии со статьями 42, 43, 45, 46 Градостроительного кодекса РФ, Федеральным законом от 06.10.2003 №131-ФЗ «Об общих принципах организации местного самоуправления в Российской Федерации», Уставом городского округа город Брянск, принятым постановлением Брянского городского Совета народных депутатов от 30.11.2005 № 213-п, статьей 9 Правил землепользования и застройки города Брянска, утвержденных Решением Брянского городского Совета народных депутатов от 26.07.2017 № 796, Положением о порядке проведения общественных обсуждений и публичных слушаний по вопросам градостроительной деятельности на территории города Брянска, принятым Решением Брянского городского Совета народных депутатов от 26.02.2020 № 137, на основании Постановления Главы города Брянска от 20.07.2023 № 2049-пг «О назначении публичных слушаний по проектам планировки и межевания территории комплексной жилой застройки по ул. Бурова в Бежицком районе г. Брянска», с учетом протокола публичных слушаний от 15.08.2023 и заключения о результатах публичных слушаний от 16.08.2023, решения комиссии по рассмотрению проектов планировки элементов планировочной структуры территории г. Брянска (протокол от 23.08.2023)

ПОСТАНОВЛЯЮ:

1. Утвердить прилагаемые проекты планировки и межевания территории комплексной жилой застройки по ул. Бурова в Бежицком районе города Брянска.
2. Постановление вступает в силу со дня его официального опубликования.
3. Опубликовать настоящее постановление в муниципальной газете «Брянск» и разместить на официальном сайте Брянской городской администрации в сети «Интернет».
4. Контроль за выполнением настоящего постановления возложить на заместителя Главы городской администрации Коньшакова М.В.

Глава администрации А.Н. Макаров

Приложение
к постановлению Брянской городской
администрации
от 19.09.2023 №3815-п

**Проект планировки территории
комплексной жилой застройки по ул. Бурова в Бежицком районе г. Брянска**

1. Общие данные

Основанием для подготовки проекта планировки является договор подряда № 15/12-2022 от 15 декабря 2022 года и задание на проектирование.

Подготовка документации по планировке территории осуществляется в целях обеспечения устойчивого развития территории, выделения элементов планировочной структуры, установление границ территорий общего пользования, границ размещения объектов капитального строительства.

К основным задачам Проекта относится разработка предложений по функциональному зонированию и планировочной организации территории.

Проект выполнен в соответствии с действующими нормативными документами:

- Градостроительным кодексом Российской Федерации;
- Земельным кодексом Российской Федерации;
- Федеральным законом от 27.12.2002 № 184-ФЗ «О техническом регулировании»;
- Федеральным законом от 06.10.2003 № 131-ФЗ «Об общих принципах организации местного самоуправления в Российской Федерации»;
- Федеральным законом от 25.06.2002 № 73-ФЗ «Об объектах культурного наследия (памятниках истории и культуры) народов Российской Федерации»;
- Федеральным законом от 10.01.2002 № 7-ФЗ «Об охране окружающей среды»;
- Региональными нормативами градостроительного проектирования Брянской области, утвержденными постановлением администрации Брянской области;
- Законом Брянской области от 15.03.2007 № 28-З «О градостроительной деятельности в Брянской области»;
- Генеральным планом города Брянска, утвержденным решением Брянского городского Совета народных депутатов от 27.07.2016 № 465;
- Правилами землепользования и застройки города Брянска, утвержденными решением Брянского городского Совета народных депутатов от 26.07.2017 №796;
- Постановлением Правительства РФ от 19.01.2006 № 20 (редакция от 15.09.2020) «Об инженерных изысканиях для подготовки проектной документации, строительства, реконструкции объектов капитального строительства» (вместе с «Положением о выполнении инженерных изысканий для подготовки проектной документации, строительства, реконструкции объектов капитального строительства»);
- Постановлением Госстроя РФ от 06.04.1998 № 18-30 «РДС 30-201-98 Система нормативных документов в строительстве. Руководящий документ системы. Инструкция о порядке проектирования и установления красных линий в городах и других поселениях Российской Федерации»;
- СП 42.13330.2016 «Градостроительство. Планировка и застройка городских и сельских поселений». Актуальная редакция СНиП 2.07.01-89*.

Исходными данными для разработки проекта послужили следующие материалы и документы:

- Топографическая съемка М 1:500;
- Технический отчет ООО «ЗемКадастр» по результатам инженерно-геодезических изысканий для подготовки проектной документации. Шифр 050/22-ИГДИ;
- Выписки из Единого государственного реестра недвижимости на земельные участки с кадастровыми номерами: 32:28:0015502:748, 32:00:0000000:15311, 32:28:0015502:246, 32:28:0015502:247, 32:02:0400101:25;
- Справка РОСТАТА о численности населения г. Брянска на 2022 год;
- Справки о возможности подключения к сетям инженерно-технического обеспечения;
- Ответ Управления по строительству и развитию территории города Брянска на запрос о предоставлении координат красных линий от 18.11.2022 № 0262.

2. Положение о характеристиках планируемого развития территории, в том числе о плотности и параметрах застройки территории (в пределах, установленных градостроительным регламентом), о характеристиках объектов капитального строительства жилого, производственного, общественно-делового и иного назначения и необходимых для функционирования таких объектов, и обеспечения жизнедеятельности граждан объектов коммунальной, транспортной, социальной инфраструктур

Рассматриваемая территория проектирования располагается в Бежицком районе города Брянска.

Границами территории являются:

- с северо-востока – ул. Бурова;
- с востока – территория городского лесничества и р. Болва;
- с юго-востока, юга и юго-запада – территория городского лесничества и р. Десна;
- с северо-запада – микрорайон «Московский».

Проект планировки охватывает территорию 19,99 га:

Кадастровый номер	Адрес	Категория земель	Вид разрешённого использования	Площадь, м ²
32:28:0015502:246	Брянская область, г. Брянск, ул. Бурова	Земли населённых пунктов	Многоэтажная жилая застройка (высотная застройка) (предельное количество этажей от 9 до 17 (включая мансардный)	10 509

32:28:0015502:247	Брянская область, г. Брянск, ул. Бурова	Земли населённых пунктов	Многоэтажная жилая застройка (высотная застройка) (предельное количество этажей от 9 до 17 (включая мансардный))	33 119
32:00:0000000:15311	Брянская область, г. Брянск, ул. Бурова	Земли населённых пунктов	Многоэтажная жилая застройка (высотная застройка) (предельное количество этажей от 9 до 17 (включая мансардный))	83 428
32:28:0015502:748	Брянская область, г. Брянск, ул. Бурова	Земли населённых пунктов	Многоэтажная жилая застройка (высотная застройка) (предельное количество этажей от 9 до 17 (включая мансардный))	19 704
32:02:0400101:25	Брянская область, г. Брянск, ул. Бурова	Земли населённых пунктов	Для комплексного освоения в целях жилищного строительства	50 984
32:28:0015502:54	Брянская область, г. Брянск, ул. Бурова	Земли населённых пунктов	АЗС (АГЗС)	2192
Итого				199 936
Площадь территории в границах проектирования				19,99 га

Согласно действующим на данный момент Правилам землепользования и застройки города Брянска территория проектирования расположена в зоне Ж-4 – зоне застройки многоэтажными жилыми домами.

В границах проектирования:

- земли лесного фонда отсутствуют;

- объекты культурного наследия федерального, регионального и местного значения отсутствуют.

В настоящее время рассматриваемая территория свободна от застройки.

Проектом планировки территории в пределах планируемой территории устанавливаются красные линии и выделяются зоны размещения объектов капитального строительства, территории общего пользования; устанавливаются основные планировочные оси транспортных и пешеходных направлений, а также устанавливаются основные характеристики планируемого развития территории.

Проектируемая планировочная структура предусмотрена с возможностью органичного вливания в уже сложившуюся структуру района, взаимно составляя единый градостроительный ансамбль.

Жилая застройка

Застройку на рассматриваемой территории предлагается осуществить 16-этажными домами. Предлагается разместить 10 домов.

Для расчета населения в данном проекте был использован показатель жилищной обеспеченности 32 м² на 1 жителя. Ориентировочная расчетная численность населения составляет – 4 819 чел.

Параметры планируемых к размещению жилых домов приведены в таблице №1.

Таблица №1

Параметры жилой застройки.

№ на плане	Наименование	Этажность	Кол. Секций	Площадь застройки (жилой части), кв.м	Общая площадь здания кв.м	Общая площадь квартир кв.м	Строительный объем (жилой части), куб. м	Средний показатель площади квартир в расчете на одного человека, кв.м	№ _{нас.} чел.
Д1	Многоэтажный жилой дом со встроенно-пристроенными помещениями (1 Этап)	16	1	885	10 378	7 910	47 766	32	280

Д2	Многоэтажный жилой дом со встроенно-пристроенными помещениями (2 Этап)	16	2	1 760	21 867	16 667	98 796	32	561
Д3	Многоэтажный жилой дом со встроенно-пристроенными помещениями (1 Этап)	16	2	1 760	21 867	16 667	98 796	32	561
Д4	Многоэтажный жилой дом со встроенно-пристроенными помещениями (2 Этап)	16	2	1 760	21 867	16 667	98 796	32	561
Д5	Многоэтажный жилой дом со встроенно-пристроенными помещениями (1 Этап)	16	2	1 760	21 867	16 667	98 796	32	561
Д6	Многоэтажный жилой дом со встроенно-пристроенными помещениями (2 Этап)	16	2	1 760	21 867	16 667	98 796	32	561
Д7	Многоэтажный жилой дом	16	2	1 740	19 665	15 188	97 656	32	475
Д8	Многоэтажный жилой дом	16	2	1 740	19 665	15 188	97 656	32	475
Д9	Многоэтажный жилой дом	16	2	1 740	19 665	15 188	97 656	32	475
Д10	Многоэтажный жилой дом	16	2	1 740	19 665	15 188	97 656	32	475
Итого:				16 645	198 373	151 997	931 234		4 819

Общая площадь жилой застройки – 16 645 м²;
 Общая площадь жилых зданий – 198 373 м²;
 Общая площадь жилого фонда – 198 373 м²;
 Строительный объем жилой части – 931 234 м³;
 Плотность жилой застройки - 9,92 тыс. кв.м/га
 Коэффициент плотности застройки – 1,2
 Коэффициент застройки – 0,16
 Коэффициент озеленения территории – 0,30
 Плотность населения микрорайона – 241 чел./га

Таблица № 2

Площадь территории в границах проекта планировки

Кадастр. номер участка	Площадь участка, м ²
32:00:000000:15311	83 428
32:28:0015502:748	19 704
32:28:0015502:247	33 119
32:28:0015502:246	10 509
32:28:0400101:25	50 984
32:28:0015502:54	2192
Итого:	199 936

Таблица №3

Общая площадь проектируемых зданий

ОКС	Общая площадь, м ²
Жилые дома	198373

Встроено-пристроенные помещения	12800
Детский сад	3700
Школа	25043
Итого:	239916

Коэффициент плотности застройки составит $239916/199936 = 1.2$, что не превышает коэффициент 1.2, согласно приложению «Б» СП 42.13330.2016 «Градостроительство. Планировка и застройка городских и сельских поселений».

Таблица № 4

Площадь застройки зданий

ОКС	Площадь застройки, м ²
Жилые дома	16000
Встроено-пристроенные помещения	7150
Детский сад	1850
Школа	7155
Итого:	31155

Коэффициент застройки составит $31155/199936 = 0.16$, что не превышает коэффициент 0.4, согласно приложению «Б» СП 42.13330.2016 «Градостроительство. Планировка и застройка городских и сельских поселений».

Коэффициент озеленения

Площадь озеленения территории составляет 59381 м²

Коэффициент озеленения территории составит $59381/199936 = 0.30$

Придомовая территория

Для создания комфортной среды на прилегающей территории многоквартирных домов проектом предусматривается размещение площадок для игр и отдыха населения, для занятий спортом, площадок для хозяйственных целей.

В соответствии с региональными нормативами градостроительного проектирования Брянской области, утвержденными постановлением администрации Брянской области от 4.12.2012 № 1121, минимальные площади элементов дворовой территории для многоквартирных жилых домов рассчитывают:

Площадки	Удельные размеры площадок, м(2)/чел.
Для игр детей дошкольного и младшего школьного возраста	0,7
Для отдыха взрослого населения	0,1
Для занятий физкультурой	2,0
Для хозяйственных целей и выгула собак	0,3
Для дворового озеленения	2,0

Итого по расчету:

Площадка для игр детей дошкольного и младшего школьного возраста – 3 373,3 м²;

Площадка для отдыха взрослого населения – 481,9 м²;

Площадка для занятий физкультурой – 9 638 м²;

Площадки для хозяйственных целей – 1 445,7 м²;

Дворовое озеленение – 9 638 м²;

Также на территории микрорайона предусматривается устройство велосипедной дорожки с пешеходной зоной.

Хранение личного автотранспорта жителей микрорайона предусмотрено на автостоянках придомовой территории.

1. Общая площадь квартир жилых домов составит – 151997 м²

Количество парковочных мест для жилых домов, из расчета 10 п/м на 1000 м² площади квартир, составит:

$151997/1000 * 10 = 1520$ п/м

2. Общая площадь встроено-пристроенных нежилых помещений составит – 12800 м²

Количество парковочных мест для встроено-пристроенных помещений, из расчета 1 п/м на 50 м² общей площади объектов торгового назначения и 70 м² общей площади специализированных магазинов, составит:

$6400/50 + 6400/70 = 128 + 91 = 219$ п/м

Потребное количество парковочных мест на комплекс составит:

$1520 + 219 = 1739$ п/м

Проектом планировки предусматривается размещение 1800 парк. мест

Объекты социально-бытового обслуживания

Для обеспечения населения учреждениями социального назначения на территории жилого микрорайона предусматривается размещение школы и детского сада.

Согласно справке Росстата уровень обеспеченности дошкольными образовательными организациями в Бежицком районе г. Брянска на 2022 год составляет 56 мест на 1000 жителей.

Необходимое количество мест в дошкольных образовательных организациях: $(4819/1000) * 56 = 270$ чел. Принимаем 270 мест.

Согласно СП 42.13330.2022 «Градостроительство. Планировка и застройка городских и сельских поселений актуализированная редакция СНиП 2.07.01-89*» размер земельного участка принимается из расчета: на одно место: до 100 мест – 44 м², св. 100 – 38 м².

Соответственно необходимая площадь участка для размещения дошкольных образовательных организаций составляет: $38 * 270 = 10\,260 \text{ м}^2 = 1,03$ га. Принимаем площадь 1,04 га.

Согласно справке РОССТАТА уровень обеспеченности образовательными организациями в Бежицком районе г. Брянска на 2022 год составляет 114,6 мест на 1000 жителей.

Необходимое количество мест в образовательных организациях: $(4819/1000) * 114,6 = 552$ чел. Принимаем типовую школу вместимостью 1225 мест.

Согласно СП 42.13330.2022 «Градостроительство. Планировка и застройка городских и сельских поселений актуализированная редакция СНиП 2.07.01-89*» размер земельного участка принимается: при вместимости общеобразовательной организации 1100-1500 чел. на одного учащегося принимается 24 м².

Соответственно необходимая площадь участка для размещения общеобразовательных организаций составляет: $24 * 1225 = 29\,400 \text{ м}^2 = 2,94$ га. Принимаем площадь 3,04 га.

Для обеспечения микрорайона объектами бытового обслуживания проектом предусматривается размещение учреждений (магазины продовольственных и непродовольственных товаров первой необходимости, предприятия бытового обслуживания и общественного питания) во встроенно-пристроенных помещениях проектируемых жилых домов на коммерческой основе.

Общая площадь объектов обслуживания принимается – 12 800 м²

Строительный объем – 41 300 м³.

Все проектируемые объекты увязаны между собой пешеходными и транспортными связями.

Въезд на территорию жилой застройки предусматривается с ул. Бурова.

Сеть внутримикрорайонных проездов дополняется проездами к жилым домам и к другим объектам капитального строительства, располагаемым на проектируемой территории. Ширина проездов 6,0-7,0 м, ширина тротуара принята 2 м.

Положение о размещении инженерных сетей и сооружений

Электроснабжение

Для обеспечения электроэнергией проектируемого жилого микрорайона проектом предусмотрена прокладка линий электроснабжения от точки присоединения до вводных устройств в границах проектирования.

Расчетная нагрузка потребляемой мощности электроэнергии – 7631,2 кВт.

Наружные сети связи

Для обеспечения проектируемой жилой застройки и объектов социально-бытового обслуживания средствами связи проектом предусматривается прокладка наружных кабельных сетей телефонизации, радиофикации, телевидения, диспетчеризации лифтов от точек подключения согласно выданных технических условий соответствующих служб.

Водоснабжение и водоотведение

Для создания условий комфортного проживания населения проектом предусматривается устройство централизованной системы водоснабжения и водоотведения. Подключение сетей предусматривается от существующих городских водопроводных сетей.

Наименование системы	Расчетный расход воды		
	м ³ /сут	м ³ /ч	л/с
Водоснабжение хозяйственно-питьевое, в т.ч.:	1125,48	82,13	
Полив зеленых насаждений	88,0		
Канализация	1037,48	82,13	27,0
Противопожарный водопровод	344,88	128,88	35,8

Для организации сбора и отведения ливневого стока с застраиваемой территории проектом предусматривается устройство централизованных ливневых систем водоотведения с подключением к существующим сетям.

Газоснабжение

Подключение к сетям газоснабжения осуществляется от существующих городских сетей.

Теплоснабжение

Теплоснабжение проектируемой жилой застройки предусмотрено от крышных котельных. Регулирование отпуска тепла – центральное, по отопительному графику температур. Теплоносителем для систем отопления принята вода с температурой 95-70 °С. Теплоносителем для системы горячего водоснабжения принята вода с температурой 65 °С.

Расчетные расходы тепла на отопление и горячее водоснабжение жилого комплекса составляет – 27,125 МВт.

Технико-экономические показатели и общий баланс территории проекта представлены в таблицах № 5,6

Таблица №5 – Технико-экономические показатели

Наименование показателей	Единицы измерения	Значение
Жилая застройка		
Площадь застройки	кв.м	16 645
Площадь жилого здания	кв.м	198 373
Общая площадь квартир	кв.м	151 997
Строительный объем надземной части (выше 0.000)	куб.м	931 234
Плотность жилой застройки	тыс. кв.м./га	9,92

Население		
Численность населения	чел	4 819
Плотность населения	чел/га	241
Объекты социально-бытового обслуживания		
Обеспеченность местами в дошкольное образовательное учреждение	кол-во мест	270
Площадь участка для размещения дошкольного образовательного учреждения	кв.м	10 010
Обеспеченность местами в общеобразовательное учреждение	кол-во мест	1225
Площадь участка для размещения общеобразовательного учреждения	кв.м	30 600
Общая площадь объектов бытового обслуживания	кв.м	12 800
Строительный объем надземной части (выше 0.000)	куб.м	41 300
Расчетные параметры инженерно-технического обеспечения		
Электроснабжение. Электрические нагрузки	кВт	7631,2
Водоснабжение: Расход воды на хозяйственно-бытовые нужды	м³/сут.	1125,48
Расход воды пожаротушение	л/сек	30
Расход воды на внутреннее пожаротушение	л/сек.	5,8
Водоотведение. Расход стоков	м³/сут.	1037,48
Расход тепла на отопление	МВт	27,125

Таблица № 6

Баланс территории

Наименование	Площадь, (га)
Общая площадь территории	19,99
Площадь застройки в т.ч.:	3,27
- площадь застройки жилых зданий	1,66
- площадь застройки объектов социально-бытового обслуживания	1,61
Площадь озеленения общего пользования и благоустройства	5,93
Площадь твердого покрытия	10,79

3. Красные линии

В данном проекте планировки территории предусмотрено установление красных линий в районе земельных участков с кадастровыми номерами 32:00:0000000:15311 и 32:28:0015502:748 по улице Бурова с сохранением исходного профиля утвержденных красных линий 60 м.

Таблица № 7

Ведомость координат поворотных точек утвержденных красных линий

Обозначение характерных точек границы	Координаты, м	
	X	Y
1	2	3
1	495558,21	2172097,36
2	495260,28	2172775,41
3	495613,15	2172121,49
4	495314,28	2172801,68

Таблица № 8

Таблица координат поворотных точек проектируемых красных линий

Обозначение характерных точек границы	Координаты, м	
	X	Y
1	2	3
1	495260,28	2172775,41
2	494887,82	2173623,07
3	495314,28	2172801,68
4	494936,09	2173662,39

Таблица № 9

Таблица координат поворотных точек границы проектирования проекта планировки территории.

Обозначение характерных точек границы	Координаты, м	
	X	Y
1	2	3
1	495272,75	2172780,42
2	495218,68	2172898,73
3	495182,39	2172978,12
4	495200,26	2173000,04
5	495171,35	2173067,04
6	495113,62	2173197,91
7	495081,25	2173270,68
8	495039,86	2173363,74
9	495003,66	2173322,56
10	494928,56	2173296,38
11	494880,27	2173312,55
12	494810,23	2173337,62
13	494796,04	2173369,29
14	494775,61	2173380,53
15	494755,59	2173386,02
16	494706,64	2173355,36
17	494652,59	2173367,13
18	494629,29	2173309,44
19	494610,56	2173226,66
20	494662,57	2173221,84
21	494695,28	2173200,52
22	494781,12	2173228,06
23	494786,46	2173216,93
24	494832,04	2173171,07
25	494891,36	2173098,84
26	494994,29	2172984,14
27	495008,83	2172955,71
28	494787,43	2172860,16
29	494807,63	2172810,09
30	494809,74	2172793,75
31	494816,34	2172785,16
32	494838,77	2172768,41
33	494889,27	2172752,44
34	494942,41	2172745,14
35	494963,49	2172748,11
36	495021,20	2172756,24
37	495102,55	2172764,43
38	495160,04	2172736,58
39	495167,10	2172733,07
40	495246,68	2172772,48
41	495247,56	2172770,29
1	495272,75	2172780,42

Застройщик имеет право вносить изменения в расположение элементов благоустройства без повторного рассмотрения проекта

планировки территории на комиссии.

4. Заверение проектной организации о том, что проектная документация разработана в соответствии с техническими регламентами

Проектная документация по проекту: «Проект планировки территории комплексной жилой застройки по ул. Бурова в Бежицком районе г. Брянска», разработана в соответствии с требованиями Градостроительного кодекса Российской Федерации от 29.12.04 №190-ФЗ (редакция от 19.12.2022), градостроительным планом земельного участка, заданием на проектирование, градостроительным регламентом, техническими регламентами, СНиП, СП, предъявляемыми для разработки современной градостроительной документации и действующими в настоящее время иными кодексами, строительными нормами и правилами, для рационального и экономичного использования территории селитебной зоны и создания целостности и выразительности архитектурно-пространственного решения в организации ее планировочной структуры, так же для учета особенности местных природных условий: климат, рельеф поверхности, микроклимат и микрорельеф отдельных участков, их гидрогеология, расположение водных поверхностей, ландшафт, для безопасного использования территорий, действующими государственными нормами, правилами и стандартами, техническими условиями на энергосбережение объекта.

ГИП

Сысоев Е. И.

Главный специалист сектора градостроительного развития отдела планирования и градостроительного развития Управления по строительству и развитию территории города Брянска, 40-00-34

Т.О. Мустафаева

Начальник Управления по строительству и развитию территории города Брянска

Т.В. Волкова

И.о. заместителя Главы городской администрации





















С.Н. Кошарный

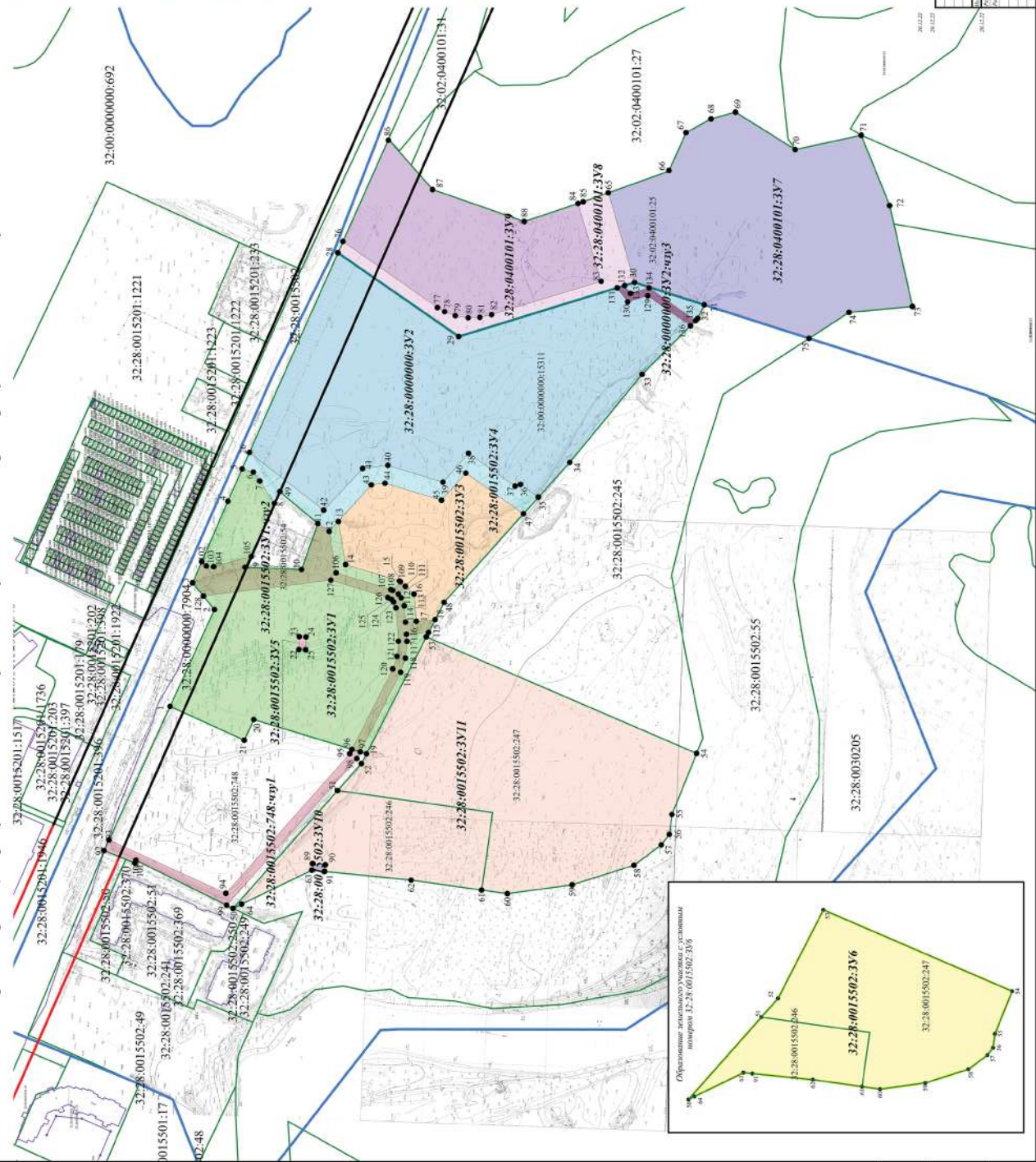
Приложение
к постановлению Брянской городской
администрации
от 19.09.2023 №3815-п

**Проект межевания территории
комплексной жилой застройки по ул. Бурова
в Бежицком районе г. Брянска**

Чертеж границ земельных участков, условные номера образуемых земельных участков

Условные обозначения

-  Граница кадастрового квартала, сведения о котором соответствуют сведениям ЕГРН
-  Граница земельного участка, сведения о котором соответствуют сведениям ЕГРН
-  Объект капитального строительства (ОКС), сведения о котором соответствуют сведениям ЕГРН
-  Утвержденная красная линия
-  Проектная красная линия
-  Граница образуемого земельного участка с условным номером 32:28-0015502:3У1, площадью 27 175 м²
-  Граница образуемого земельного участка с условным номером 32:28-0000000:3У2, площадью 42 222 м²
-  Граница образуемого земельного участка с условным номером 32:28-0015502:3У3, площадью 10 010 м²
-  Граница образуемого земельного участка с условным номером 32:28-0015502:3У4, площадью 3 963 м²
-  Граница образуемого земельного участка с условным номером 32:28-0015502:3У5, площадью 58 м²
-  Граница образуемого земельного участка с условным номером 32:28-0015502:3У6, площадью 45 628 м²
-  Граница образуемого земельного участка с условным номером 32:28-0400101:3У7, площадью 30 600 м²
-  Граница образуемого земельного участка с условным номером 32:28-0400101:3У8, площадью 4 363 м²
-  Граница образуемого земельного участка с условным номером 32:28-0400101:3У9, площадью 16 021 м²
-  Граница образуемого земельного участка с условным номером 32:28-0015502:3У10, площадью 58 м²
-  Граница образуемого земельного участка с условным номером 32:28-0015502:3У11, площадью 43 570 м²
-  Граница устанавливаемого сервитута с условным номером 32:28-0015502:748:серв1, площадью 1 962 м²
-  Граница устанавливаемого сервитута с условным номером 32:28-0015502:3У1:серв2, площадью 4 232 м²
-  Граница устанавливаемого сервитута с условным номером 32:28-0000000:3У2:серв3, площадью 435 м²
-  Поворотная точка образуемого земельного участка



32:28-0015502:3У1		32:28-0015502:3У2		32:28-0015502:3У3		32:28-0015502:3У4		32:28-0015502:3У5		32:28-0015502:3У6		32:28-0400101:3У7		32:28-0400101:3У8		32:28-0400101:3У9		32:28-0015502:3У10		32:28-0015502:3У11		32:28-0015502:748:серв1		32:28-0015502:3У1:серв2		32:28-0000000:3У2:серв3																																																																																																																																																																													
№	Имя	№	Имя	№	Имя	№	Имя	№	Имя	№	Имя	№	Имя	№	Имя	№	Имя	№	Имя	№	Имя	№	Имя	№	Имя	№	Имя	№	Имя																																																																																																																																																																										
1	Иванов Иван Иванович	2	Петров Петр Иванович	3	Сидоров Сергей Иванович	4	Смирнов Алексей Иванович	5	Соколов Дмитрий Иванович	6	Соловьев Александр Иванович	7	Степанов Владимир Иванович	8	Суров Евгений Иванович	9	Тихонов Николай Иванович	10	Толкачев Павел Иванович	11	Трофимов Роман Иванович	12	Федотов Андрей Иванович	13	Филиппов Александр Иванович	14	Харьков Михаил Иванович	15	Хохлов Сергей Иванович	16	Цыганов Дмитрий Иванович	17	Чайков Владимир Иванович	18	Шаров Евгений Иванович	19	Шестаков Николай Иванович	20	Шутов Александр Иванович	21	Щеголов Павел Иванович	22	Щербатов Роман Иванович	23	Щукин Андрей Иванович	24	Юрьев Дмитрий Иванович	25	Яковлев Владимир Иванович	26	Яковлев Евгений Иванович	27	Яковлев Николай Иванович	28	Яковлев Павел Иванович	29	Яковлев Роман Иванович	30	Яковлев Сергей Иванович	31	Яковлев Александр Иванович	32	Яковлев Дмитрий Иванович	33	Яковлев Евгений Иванович	34	Яковлев Владимир Иванович	35	Яковлев Николай Иванович	36	Яковлев Павел Иванович	37	Яковлев Роман Иванович	38	Яковлев Андрей Иванович	39	Яковлев Дмитрий Иванович	40	Яковлев Евгений Иванович	41	Яковлев Владимир Иванович	42	Яковлев Николай Иванович	43	Яковлев Павел Иванович	44	Яковлев Роман Иванович	45	Яковлев Александр Иванович	46	Яковлев Дмитрий Иванович	47	Яковлев Евгений Иванович	48	Яковлев Владимир Иванович	49	Яковлев Николай Иванович	50	Яковлев Павел Иванович	51	Яковлев Роман Иванович	52	Яковлев Андрей Иванович	53	Яковлев Дмитрий Иванович	54	Яковлев Евгений Иванович	55	Яковлев Владимир Иванович	56	Яковлев Николай Иванович	57	Яковлев Павел Иванович	58	Яковлев Роман Иванович	59	Яковлев Александр Иванович	60	Яковлев Дмитрий Иванович	61	Яковлев Евгений Иванович	62	Яковлев Владимир Иванович	63	Яковлев Николай Иванович	64	Яковлев Павел Иванович	65	Яковлев Роман Иванович	66	Яковлев Андрей Иванович	67	Яковлев Дмитрий Иванович	68	Яковлев Евгений Иванович	69	Яковлев Владимир Иванович	70	Яковлев Николай Иванович	71	Яковлев Павел Иванович	72	Яковлев Роман Иванович	73	Яковлев Александр Иванович	74	Яковлев Дмитрий Иванович	75	Яковлев Евгений Иванович	76	Яковлев Владимир Иванович	77	Яковлев Николай Иванович	78	Яковлев Павел Иванович	79	Яковлев Роман Иванович	80	Яковлев Андрей Иванович	81	Яковлев Дмитрий Иванович	82	Яковлев Евгений Иванович	83	Яковлев Владимир Иванович	84	Яковлев Николай Иванович	85	Яковлев Павел Иванович	86	Яковлев Роман Иванович	87	Яковлев Александр Иванович	88	Яковлев Дмитрий Иванович	89	Яковлев Евгений Иванович	90	Яковлев Владимир Иванович	91	Яковлев Николай Иванович	92	Яковлев Павел Иванович	93	Яковлев Роман Иванович	94	Яковлев Андрей Иванович	95	Яковлев Дмитрий Иванович	96	Яковлев Евгений Иванович	97	Яковлев Владимир Иванович	98	Яковлев Николай Иванович	99	Яковлев Павел Иванович	100	Яковлев Роман Иванович

1.Исходно - разрешительная документации.**Цель и задача проекта межевания территории:**

Основанием для подготовки проекта межевания территории является договор подряда № 16/01-2023 от 16 января 2023 года и задание на проектирование.

Подготовка документации по межеванию территории осуществляется в целях образования земельных участков для многоэтажной жилой застройки, общеобразовательной организации и дошкольной образовательной организации.

Проект выполнен в соответствии с действующими нормативными документами:

- Градостроительным кодексом Российской Федерации;
- Земельным кодексом Российской Федерации;
- Федеральным законом от 27.12.2002 № 184-ФЗ «О техническом регулировании»;
- Федеральным законом от 06.10.2003 № 131-ФЗ «Об общих принципах организации местного самоуправления в Российской Федерации»;
- Федеральным законом от 25.06.2002 № 73-ФЗ «Об объектах культурного наследия (памятника истории и культуры) народов Российской Федерации»;
- Федеральным законом от 10.01.2002 № 7-ФЗ «Об охране окружающей среды»;
- Региональными нормативами градостроительного проектирования Брянской области;
- Законом Брянской области от 15.03.2007 №28-З «О градостроительной деятельности в Брянской области»;
- Генеральным планом города Брянска, утвержденным решением Брянского городского Совета народных депутатов от 27.07.2016 № 465;
- Правилами землепользования и застройки города Брянска, утвержденными решением Брянского городского Совета народных депутатов от 26.07.2017 №796;
- Постановлением Правительства РФ от 19.01.2006 №20 (редакция от 15.09.2020) «Об инженерных изысканиях для подготовки проектной документации, строительства, реконструкции объектов капитального строительства» (вместе с «Положением о выполнении инженерных изысканий для подготовки проектной документации, строительства, реконструкции объектов капитального строительства»);
- Постановлением Госстроя РФ от 06.04.1998 № 18-30 «РДС 30-201-98. Система нормативных документов в строительстве. Руководящий документ системы. Инструкция о порядке проектирования и установления красных линий в городах и других поселениях Российской Федерации»;
- СП 42.13330.2016 «Градостроительство. Планировка и застройка городских и сельских поселений». Актуальная редакция СНиП 2.07.01-89*.

Исходными данными для разработки проекта послужили следующие материалы и документы:

- ООО «ЗемКадастр» по результатам инженерно-геодезических изысканий для подготовки проектной документации. Шифр 050/22-ИГДИ;
- Выписки из Единого государственного реестра недвижимости на земельные участки с кадастровыми номерами: 32:28:0015502:748, 32:00:0000000:15311, 32:28:0015502:246, 32:28:0015502:247, 32:02:0400101:25;
- Ответ Управления по строительству и развитию территории города Брянска на запрос о предоставлении координат красных линий от 18.11.2022 № 0262.

2. Перечень и сведения о площади образуемых земельных участков, в том числе возможные способы их образования

В данном проекте межевания предусматривается:

Образование земельных участков с условными номерами 32:28:0015502:3У1, 32:28:0000000:3У2, 32:28:0015502:3У3, 32:28:0015502:3У4, 32:28:0015502:3У5 путем раздела земельного участка 32:28:0000000:15311.

Земельный участок с кадастровым номером 32:28:0000000:15311 расположен по адресу: Российская Федерация, Брянская область, городской округ город Брянск, г. Брянск, ул. Бурува.

Площадь земельного участка с кадастровым номером 32:28:0000000:15311 – 83 428 м².

Площадь образуемого земельного участка с условным номером 32:28:0015502:3У1 – 27 175 м².

Площадь образуемого земельного участка с условным номером 32:28:0000000:3У2 – 42 222 м².

Площадь образуемого земельного участка с условным номером 32:28:0015502:3У3 – 10 010 м².

Площадь образуемого земельного участка с условным номером 32:28:0015502:3У4 – 3 963 м².

Площадь образуемого земельного участка с условным номером 32:28:0015502:3У5 – 58 м².

Доступ к образуемым земельным участкам обеспечить через земли общего пользования.

В соответствии со ст. 23 «Право ограниченного использования чужим земельным участком (сервитут, публичный сервитут)» Земельного кодекса РФ для обеспечения доступа к земельным участкам установлены сервитуты (32:28:0015502:748:чзу1, площадью 1 962 м²) для прохода или проезда через земельный участок с кадастровым номером 32:28:0015502:748 и (32:28:0015502:3У1:чзу2, площадью 4 232 м²) через земельный участок с условным номером 32:28:0015502:3У1.

Также для обеспечения доступа к земельному участку с кадастровым номером 32:28:0015502:245(принадлежащему на праве собственности ООО «СЗГК «САКС») установлен сервитут (32:28:0000000:3У2:чзу3, площадью 435 м²) для прохода или проезда через земельный участок с условным номером 32:28:0000000:3У2.

Образование земельного участка с условным номером 32:28:0015502:3У6 путем объединения земельных участков 32:28:0015502:246 и 32:28:0015502:247.

Земельные участки с кадастровыми номерами 32:28:0015502:246 и 32:28:0015502:247 расположены по адресу: Российская Федерация, Брянская область, городской округ город Брянск, г. Брянск, ул. Бурува.

Площадь земельного участка с кадастровым номером 32:28:0015502:246 – 10 509 м².

Площадь земельного участка с кадастровым номером 32:28:0015502:247 – 33 119 м².

Площадь образуемого земельного участка с условным номером 32:28:0015502:3У6 – 43 628 м².

Доступ к образуемому земельному участку обеспечить через земли общего пользования.

Образование земельных участков с условными номерами 32:02:0400101:3У7, 32:02:0400101:3У8, 32:02:0400101:3У9 путем раздела земельного участка 32:02:0400101:25.

Земельный участок с кадастровым номером 32:02:0400101:25 расположен по адресу: г. Брянск, Бежицкий район, ул. Бурова.

Площадь земельного участка с кадастровым номером 32:02:0400101:25 – 50 984 м².

Площадь образуемого земельного участка с условным номером 32:02:0400101:3У7 – 30 600 м².

Площадь образуемого земельного участка с условным номером 32:02:0400101:3У8 – 4 363 м².

Площадь образуемого земельного участка с условным номером 32:02:0400101:3У9 – 16 021 м².

Доступ к образуемым земельным участкам обеспечить через земли общего пользования.

Образование земельных участков с условными номерами 32:28:0015502:3У10 и 32:28:0015502:3У11 путем раздела земельного участка с условным номером 32:28:0015502:3У6.

Площадь образуемого земельного участка с условным номером 32:28:0015502:3У10 – 58 м².

Площадь образуемого земельного участка с условным номером 32:28:0015502:3У11 – 43 570 м².

Доступ к образуемым земельным участкам обеспечить через земли общего пользования.

3. Вид разрешенного использования образуемых земельных участков в соответствии с проектом планировки

Таблица 1

Параметры и вид разрешенного использования образуемых земельных участков.

Номер земельного участка	Адрес местоположения	Площадь, м ²	Категория земель	Вид разрешенного использования	Территориальная зона
32:28:0015502:3У1	Российская Федерация, Брянская область, городской округ город Брянск, г. Брянск, ул. Бурова.	27175	Земли населенных пунктов	Многоэтажная жилая застройка (высотная застройка) (предельное количество этажей от 9 до 17 (включая мансардный) (по ПЗЗ)	Ж-4 (Зона застройки многоэтажными многоквартирными домами)
32:28:0000000:3У2	Российская Федерация, Брянская область, городской округ город Брянск, г. Брянск, ул. Бурова.	42222	Земли населенных пунктов	Многоэтажная жилая застройка (высотная застройка) (предельное количество этажей от 9 до 17 (включая мансардный) (по ПЗЗ)	Ж-4 (Зона застройки многоэтажными многоквартирными домами)
32:28:0015502:3У3	Российская Федерация, Брянская область, городской округ город Брянск, г. Брянск, ул. Бурова.	10010	Земли населенных пунктов	Дошкольное, начальное и среднее общее образование (по ПЗЗ)	Ж-4 (Зона застройки многоэтажными многоквартирными домами)
32:28:0015502:3У4	Российская Федерация, Брянская область, городской округ город Брянск, г. Брянск, ул. Бурова.	3963	Земли населенных пунктов	Земельные участки (территории) общего пользования (по ПЗЗ)	Ж-4 (Зона застройки многоэтажными многоквартирными домами)
32:28:0015502:3У5	Российская Федерация, Брянская область, городской округ город Брянск, г. Брянск, ул. Бурова.	58	Земли населенных пунктов	Коммунальное обслуживание (по ПЗЗ)	Ж-4 (Зона застройки многоэтажными многоквартирными домами)
32:28:0015502:3У6	Российская Федерация, Брянская область, городской округ город Брянск, г. Брянск, ул. Бурова.	43628	Земли населенных пунктов	Многоэтажная жилая застройка (высотная застройка) (предельное количество этажей от 9 до 17 (включая мансардный) (по ПЗЗ)	Ж-4 (Зона застройки многоэтажными многоквартирными домами)
32:28:0400101:3У7	Российская Федерация, Брянская область, городской округ город Брянск, г. Брянск, ул. Бурова.	30600	Земли населенных пунктов	Дошкольное, начальное и среднее общее образование (по ПЗЗ)	Ж-4 (Зона застройки многоэтажными многоквартирными домами)
32:28:0400101:3У8	Российская Федерация, Брянская область, городской округ город Брянск, г. Брянск, ул. Бурова.	4363	Земли населенных пунктов	Земельные участки (территории) общего пользования (по ПЗЗ)	Ж-4 (Зона застройки многоэтажными многоквартирными домами)

32:28:0400101:3У9	Российская Федерация, Брянская область, городской округ город Брянск, г. Брянск, ул. Бурова.	16021	Земли населенных пунктов	Для комплексного освоения в целях жилищного строительства	Ж-4 (Зона застройки многоэтажными многоквартирными домами)
32:28:0015502:3У10	Российская Федерация, Брянская область, городской округ город Брянск, г. Брянск, ул. Бурова.	58	Земли населенных пунктов	Коммунальное обслуживание (по ПЗЗ)	Ж-4 (Зона застройки многоэтажными многоквартирными домами)
32:28:0015502:3У11	Российская Федерация, Брянская область, городской округ город Брянск, г. Брянск, ул. Бурова.	43570	Земли населенных пунктов	Многоэтажная жилая застройка (высотная застройка) (предельное количество этажей от 9 до 17 (включая мансардный) (по ПЗЗ)	Ж-4 (Зона застройки многоэтажными многоквартирными домами)

4.Ведомость координат поворотных точек образованных земельных участков

Таблица 2

Таблица координат поворотных точек образуемых земельных участков.

Условный номер земельного участка		:3У1	
Площадь земельного участка		27175м ²	
Обозначение характерных точек границы	Координаты, м		
	X	Y	
1	2	3	
1	495218,68	2172898,73	
2	495182,39	2172978,12	
3	495200,26	2173000,04	
4	495171,35	2173067,04	
5	495159,66	2173093,54	
6	495150,49	2173090,84	
7	495145,26	2173083,52	
8	495132,89	2173064,55	
9	495157,12	2173012,79	
10	495111,03	2173011,01	
11	495097,64	2173048,69	
12	495088,31	2173042,25	
13	495080,87	2173050,39	
14	495074,89	2173015,07	
15	495030,80	2173001,59	
16	495018,82	2172990,79	
17	495017,00	2172968,57	
18	495001,65	2172969,75	
19	495057,84	2172859,88	
20	495150,17	2172887,92	
21	495157,92	2172870,98	
1	495218,68	2172898,73	
22	495113,18	2172945,31	
23	495112,81	2172955,80	
24	495107,32	2172955,61	

25	495107,68	2172945,12
22	495113,18	2172945,31
Условный номер земельного участка		:3У2
Площадь земельного участка		42222м ²
Обозначение характерных точек границы	Координаты, м	
	X	Y
1	2	3
26	495153,70	2173107,05
27	495113,62	2173197,91
28	495081,25	2173270,68
29	494982,30	2173202,00
30	494838,30	2173246,40
31	494781,12	2173228,06
32	494786,46	2173216,93
33	494832,04	2173171,07
34	494891,36	2173098,84
35	494916,98	2173070,29
36	494931,74	2173080,77
37	494936,09	2173079,30
38	494974,36	2173106,34
39	494995,14	2173082,60
40	495040,27	2173096,39
41	495060,97	2173093,86
42	495092,80	2173059,66
26	495153,70	2173107,05
Условный номер земельного участка		:3У3
Площадь земельного участка		10010м ²
Обозначение характерных точек границы	Координаты, м	
	X	Y
1	2	3
14	495074,89	2173015,07
13	495080,87	2173050,39
43	495053,92	2173080,39
44	495042,68	2173081,75
45	494996,44	2173067,84
46	494976,41	2173090,04
47	494929,22	2173056,65
48	494994,29	2172984,14
18	495001,65	2172969,75
17	495017,00	2172968,57
16	495018,82	2172990,79
15	495030,80	2173001,59
14	495074,89	2173015,07
Условный номер земельного участка		:3У4
Площадь земельного участка		3963м ²

Обозначение характерных точек границы	Координаты, м	
	X	Y
1	2	3
8	495132,89	2173064,55
7	495145,26	2173083,52
6	495150,49	2173090,84
5	495159,66	2173093,54
26	495153,70	2173107,05
42	495092,80	2173059,66
41	495060,97	2173093,86
40	495040,27	2173096,39
39	494995,14	2173082,60
38	494974,36	2173106,34
37	494936,09	2173079,30
36	494931,74	2173080,77
35	494916,98	2173070,29
47	494929,22	2173056,65
46	494976,41	2173090,04
45	494996,44	2173067,84
44	495042,68	2173081,75
43	495053,92	2173080,39
13	495080,87	2173050,39
12	495088,31	2173042,25
11	495097,64	2173048,69
49	495128,34	2173074,27
8	495132,89	2173064,55
Условный номер земельного участка		:3У5
Площадь земельного участка		58м ²
Обозначение характерных точек границы	Координаты, м	
	X	Y
1	2	3
22	495113,18	2172945,31
23	495112,81	2172955,80
24	495107,32	2172955,61
25	495107,68	2172945,12
22	495113,18	2172945,31
Условный номер земельного участка		:3У6
Площадь земельного участка		43628м ²
Обозначение характерных точек границы	Координаты, м	
	X	Y
1	2	3
50	495167,10	2172733,07
51	495081,54	2172829,68
52	495062,00	2172851,75
53	495008,83	2172955,71
54	494787,43	2172860,16

55	494807,63	2172810,09
56	494809,74	2172793,75
57	494816,34	2172785,16
58	494838,77	2172768,41
59	494889,27	2172752,44
60	494942,41	2172745,14
61	494963,49	2172748,11
62	495021,20	2172756,24
63	495102,55	2172764,43
64	495160,04	2172736,58
50	495167,10	2172733,07
Условный номер земельного участка		:3У7
Площадь земельного участка		30600м ²
Обозначение характерных точек границы	Координаты, м	
	X	Y
1	2	3
30	494838,30	2173246,40
65	494859,82	2173319,87
66	494810,23	2173337,62
67	494796,04	2173369,29
68	494775,61	2173380,53
69	494755,59	2173386,02
70	494706,64	2173355,36
71	494652,59	2173367,13
72	494629,29	2173309,44
73	494610,56	2173226,66
74	494662,57	2173221,84
75	494695,28	2173200,52
31	494781,12	2173228,06
30	494838,30	2173246,40
Условный номер земельного участка		:3У8
Площадь земельного участка		4363м ²
Обозначение характерных точек границы	Координаты, м	
	X	Y
1	2	3
29	494982,30	2173202,00
28	495081,25	2173270,68
76	495077,10	2173280,01
77	494999,65	2173225,80
78	494993,76	2173222,40
79	494985,05	2173219,11
80	494974,53	2173217,40
81	494965,01	2173217,79
82	494955,38	2173220,06
83	494865,59	2173247,34
84	494884,57	2173311,11

85	494880,27	2173312,55
65	494859,82	2173319,87
30	494838,30	2173246,40
29	494982,30	2173202,00
Условный номер земельного участка		:3У9
Площадь земельного участка		16021м ²
Обозначение характерных точек границы	Координаты, м	
	X	Y
1	2	3
76	495077,10	2173280,01
86	495039,86	2173363,74
87	495003,66	2173322,56
88	494928,56	2173296,38
84	494884,57	2173311,11
83	494865,59	2173247,34
82	494955,38	2173220,06
81	494965,01	2173217,79
80	494974,53	2173217,40
79	494985,05	2173219,11
78	494993,76	2173222,40
77	494999,65	2173225,80
76	495077,10	2173280,01
Условный номер земельного участка		:3У10
Площадь земельного участка		58м ²
Обозначение характерных точек границы	Координаты, м	
	X	Y
1	2	3
63	495102,55	2172764,43
89	495102,00	2172769,90
90	495091,54	2172768,86
91	495092,12	2172763,38
63	495102,55	2172764,43
Условный номер земельного участка		:3У11
Площадь земельного участка		43570м ²
Обозначение характерных точек границы	Координаты, м	
	X	Y
1	2	3
50	495167,10	2172733,07
51	495081,54	2172829,68
52	495062,00	2172851,75
53	495008,83	2172955,71
54	494787,43	2172860,16
55	494807,63	2172810,09
56	494809,74	2172793,75
57	494816,34	2172785,16
58	494838,77	2172768,41

59	494889,27	2172752,44
60	494942,41	2172745,14
61	494963,49	2172748,11
62	495021,20	2172756,24
91	495092,12	2172763,38
90	495091,54	2172768,86
89	495102,00	2172769,90
63	495102,55	2172764,43
64	495160,04	2172736,58
50	495167,10	2172733,07
Условный номер земельного участка		:чзу1
Площадь земельного участка		1962м ²
Обозначение характерных точек границы	Координаты, м	
	X	Y
1	2	3
92	495272,75	2172780,42
93	495268,76	2172789,15
94	495173,03	2172745,43
95	495071,56	2172859,89
96	495069,76	2172863,50
97	495062,94	2172861,43
98	495065,72	2172855,92
99	495172,33	2172735,66
100	495246,68	2172772,48
101	495247,56	2172770,29
92	495272,75	2172780,42
Условный номер земельного участка		:чзу2
Площадь земельного участка		4232м ²
Обозначение характерных точек границы	Координаты, м	
	X	Y
1	2	3
102	495192,76	2173017,42
103	495188,98	2173013,95
104	495183,03	2173013,33
105	495153,03	2173021,53
9	495157,12	2173012,79
10	495111,03	2173011,01
11	495097,64	2173048,69
12	495088,31	2173042,25
106	495082,66	2173008,24
107	495037,87	2172994,55
108	495036,38	2172993,87
109	495030,04	2173000,91
110	495025,95	2172997,22

111	495031,72	2172990,83
112	495029,44	2172987,81
113	495026,85	2172981,16
114	495025,82	2172967,85
17	495017,00	2172968,57
18	495001,65	2172969,75
115	495006,97	2172959,35
116	495025,05	2172957,86
117	495024,61	2172952,06
118	495025,94	2172938,29
119	495029,85	2172926,72
97	495062,94	2172861,43
96	495069,76	2172863,50
120	495036,32	2172929,44
121	495032,83	2172939,76
122	495031,63	2172952,13
123	495033,75	2172979,58
124	495035,61	2172984,37
125	495037,29	2172986,59
126	495040,36	2172987,99
127	495087,02	2173002,25
128	495191,39	2172989,16
3	495200,26	2173000,04
102	495192,76	2173017,42
Условный номер земельного участка		:чзүз
Площадь земельного участка		435 м ²
Обозначение характерных точек границы	Координаты, м	
	X	Y
1	2	3
129	494827,57	2173235,45
130	494844,02	2173230,46
131	494852,57	2173242,00
132	494846,44	2173243,89
133	494841,70	2173237,43
134	494826,50	2173242,04
135	494788,28	2173215,10
136	494792,57	2173210,79
129	494827,57	2173235,45

Таблица 3

Таблица координат поворотных точек границы проектирования проекта межевания территории.

Обозначение характерных точек границы	Координаты, м	
	X	Y
1	2	3
1	495272,75	2172780,42
2	495218,68	2172898,73
3	495182,39	2172978,12
4	495200,26	2173000,04

5	495171,35	2173067,04
6	495113,62	2173197,91
7	495081,25	2173270,68
8	495039,86	2173363,74
9	495003,66	2173322,56
10	494928,56	2173296,38
11	494880,27	2173312,55
12	494810,23	2173337,62
13	494796,04	2173369,29
14	494775,61	2173380,53
15	494755,59	2173386,02
16	494706,64	2173355,36
17	494652,59	2173367,13
18	494629,29	2173309,44
19	494610,56	2173226,66
20	494662,57	2173221,84
21	494695,28	2173200,52
22	494781,12	2173228,06
23	494786,46	2173216,93
24	494832,04	2173171,07
25	494891,36	2173098,84
26	494994,29	2172984,14
27	495008,83	2172955,71
28	494787,43	2172860,16
29	494807,63	2172810,09
30	494809,74	2172793,75
31	494816,34	2172785,16
32	494838,77	2172768,41
33	494889,27	2172752,44
34	494942,41	2172745,14
35	494963,49	2172748,11
36	495021,20	2172756,24
37	495102,55	2172764,43
38	495160,04	2172736,58
39	495167,10	2172733,07
40	495246,68	2172772,48
41	495247,56	2172770,29
1	495272,75	2172780,42

5. Красные линии

В данном проекте межевания территории (согласно проекту планировки территории) предусмотрено установление красных линий в районе земельных участков с кадастровыми номерами 32:00:0000000:15311 и 32:28:0015502:748 по улице Бурова с сохранением исходного профиля утвержденных красных линий 60 м.

Таблица № 4.

Ведомость координат поворотных точек утвержденных красных линий

Обозначение характерных точек границы	Координаты, м	
	X	Y
1	2	3
1	495558,21	2172097,36

2	495260,28	2172775,41
3	495613,15	2172121,49
4	495314,28	2172801,68

Таблица № 5.

Таблица координат поворотных точек проектируемых красных линий

Обозначение характерных точек границы	Координаты, м	
	X	Y
1	2	3
1	495260,28	2172775,41
2	494887,82	2173623,07
3	495314,28	2172801,68
4	494936,09	2173662,39

6. Заверение проектной организации о том, что проектная документация разработана в соответствии с техническими регламентами

Проектная документация по проекту: «Проект межевания территории комплексной жилой застройки по ул. Булова в Бежицком районе г. Брянска», разработана в соответствии с требованиями Градостроительного кодекса Российской Федерации от 29.12.04 №190-ФЗ (редакция от 19.12.2022), градостроительным планом земельного участка, заданием на проектирование, градостроительным регламентом, техническими регламентами, СНиП, СП, предъявляемыми для разработки современной градостроительной документации и действующими в настоящее время иными кодексами, строительными нормами и правилами, для рационального и экономичного использования территории селитебной зоны и создания целостности и выразительности архитектурно-пространственного решения в организации ее планировочной структуры, так же для учета особенности местных природных условий: климат, рельеф поверхности, микроклимат и микрорельеф отдельных участков, их гидрогеология, расположение водных поверхностей, ландшафт, для безопасного использования территорий, действующими государственными нормами, правилами и стандартами.

ГИП

Сысоев Е. И.

Главный специалист сектора градостроительного развития отдела планирования и градостроительного развития Управления по строительству и развитию территории города Брянска, 40-00-34

Т.О. Мустафаева

Начальник Управления по строительству и развитию территории города Брянска

Т.В. Волкова

И.о. заместителя Главы городской администрации

С.Н. Кошарный

**Постановление Брянской городской администрации
от 19.09.2023 №3816-п**

О внесении изменения в состав Наблюдательного совета муниципального автономного учреждения «Многофункциональный центр предоставления государственных и муниципальных услуг Володарского района города Брянска», утвержденный постановлением Брянской городской администрации от 05.08.2014 № 2150-п

В связи с произошедшими кадровыми изменениями, в соответствии с пунктом 8.1. Устава муниципального автономного учреждения «Многофункциональный центр предоставления государственных и муниципальных услуг Володарского района города Брянска»

ПОСТАНОВЛЯЮ:

1. Внести в состав Наблюдательного совета муниципального автономного учреждения «Многофункциональный центр предоставления государственных и муниципальных услуг Володарского района города Брянска», утвержденный постановлением Брянской городской администрации от 05.08.2014 № 2150-п (в редакции постановлений Брянской городской администрации от 05.11.2014 № 3120-п, от 27.04.2016 № 1375-п, от 30.08.2016 № 3043-п, от 01.08.2017 № 2709-п, от 18.01.2019 № 104-п, от 18.12.2020 № 3526-п, от 10.11.2021 № 3427-п, от 29.09.2022 № 3492-п) следующие изменения:

1.1. Исключить из состава Наблюдательного совета Андрееву А.А., Антохину А.В.

1.2. Включить в состав Наблюдательного совета:

-Голубокого Николая Ивановича – и.о. заместителя Главы городской администрации, в качестве председателя Наблюдательного совета;
-Маслову Елену Вадимовну – юриста МАУ «МФЦ Володарского района г. Брянска», в качестве секретаря Наблюдательного совета.

2. Настоящее постановление вступает в силу со дня его подписания.
3. Настоящее постановление разместить на официальном сайте Брянской городской администрации в информационно-телекоммуникационной сети «Интернет».
4. Контроль за исполнением настоящего постановления возложить на и.о. заместителя Главы городской администрации Голубокого Н.И.

Глава администрации А.Н. Макаров

Постановление Брянской городской администрации от 19.09.2023 №3840-п

О продлении действия паспортов временных объектов, выданных Алешину М.О.:
№С-014/20 от 04.03.2020, №С-015/20 от 23.07.2020, №Ф-003/20 от 16.01.2020,
№Б-007/20 от 21.01.2020 №Б-028/21 от 26.05.2021

В соответствии с приложением №15 к постановлению Правительства Российской Федерации от 12.03.2022 №353 «Об особенностях разрешительной деятельности в Российской Федерации в 2022 и 2023 годах», постановлением Правительства Брянской области от 18.07.2022 №300-п «Об особенностях разрешительной деятельности в сфере торговли на территории Брянской области», с учетом заявления Алешина М.О. от 28.04.2023 (рег. №1-4764 от 28.04.2023) о продлении срока действия паспортов временных объектов, протокола совещания по вопросу продления срока действия паспортов временных объектов от 26.07.2022

ПОСТАНОВЛЯЮ:

1. Продлить на 2 года действие паспортов временных объектов, выданных Алешину М.О.:
 - №С-014/20 от 04.03.2020 (адресный ориентир объекта: Советский р-н, ул. Взлетная, остановка обществ. транспорта «Университет»), сроком действия до 03.03.2025. Паспорт временного объекта действителен до 03.03.2027;
 - №С-015/20 от 23.07.2020 (адресный ориентир объекта: Советский р-н, ул. Крахмалева, остановка обществ. транспорта «улица Костычева»), сроком действия до 22.07.2025. Паспорт временного объекта действителен до 22.07.2027;
 - №Ф-003/20 от 16.01.2020 (адресный ориентир объекта: Фокинский р-н, ул. Дзержинского, у ДК Железнодорожников), сроком действия до 15.01.2025. Паспорт временного объекта действителен до 15.01.2027;
 - №Б-007/20 от 21.01.2020 (адресный ориентир объекта: Бежицкий р-н, м/р Московский, около дома 44), сроком действия до 20.01.2025. Паспорт временного объекта действителен до 20.01.2027;
 - №Б-028/21 от 26.05.2021 (адресный ориентир объекта: Бежицкий р-н, ул. Куйбышева, на пересечение с ул. III Интернационала), сроком действия 5 лет. Паспорт временного объекта действителен до 07.02.2027.
2. Отделу по организации торговли, общественного питания и бытовых услуг Брянской городской администрации (Канаева О.Н.) вручить Алешину М.О. под роспись согласованный расчет платы за размещение нестационарных торговых объектов, произведенный с учетом цены продажи лотов на аукционе, по итогам которого выданы паспорта временных объектов №С-014/20 от 04.03.2020, №С-015/20 от 23.07.2020, №Ф-003/20 от 16.01.2020, №Б-007/20 от 21.01.2020, №Б-028/21 от 26.05.2021 и на прежних условиях по внесению платы за размещение нестационарных торговых объектов на весь продленный срок действия паспортов временных объектов, указанный в заявлении владельца нестационарных торговых объектов.
3. Управлению по строительству и развитию территории города Брянска (Волкова Т.В.) уведомить Алешина М.О. о продлении действия паспортов временных объектов, выданных Алешину М.О. №С-014/20 от 04.03.2020, №С-015/20 от 23.07.2020, №Ф-003/20 от 16.01.2020, №Б-007/20 от 21.01.2020, №Б-028/21 от 26.05.2021 и направить в его адрес копию настоящего постановления.
4. Постановление вступает в силу со дня его подписания.
5. Постановление опубликовать в муниципальной газете «Брянск» и разместить на официальном сайте Брянской городской администрации в сети «Интернет».
6. Контроль за исполнением настоящего постановления возложить на заместителей Главы городской администрации Коньшакова М.В., Голубокого Н.И., Бежицкую районную администрацию города Брянска (Гращенко Т.В.), Советскую районную администрацию города Брянска (Семенов Д.А.), Фокинскую районную администрацию города Брянска (Гаврилов А.А.).

Глава администрации А.Н. Макаров

**Постановление Брянской городской администрации
от 19.09.2023 №3841-п**

О внесении изменения в Порядок определения объема и условий предоставления субсидий на иные цели из бюджета городского округа город Брянск бюджетным и автономным учреждениям, в отношении которых управление образования Брянской городской администрации осуществляет функции и полномочия главного распорядителя бюджетных средств, утверждённый постановлением Брянской городской администрации от 15.04.2022 №1341-п

В соответствии с постановлением Правительства Российской Федерации от 22.02.2020 №203 «Об общих требованиях к нормативным правовым актам и муниципальным правовым актам, устанавливающим порядок определения объема и условия предоставления бюджетным и автономным учреждениям субсидий на иные цели», в целях уточнения кодов бюджетной классификации Российской Федерации в части, относящейся к бюджету городского округа город Брянск

ПОСТАНОВЛЯЮ:

1. Внести в Порядок определения объема и условий предоставления субсидий на иные цели из бюджета городского округа город Брянск бюджетным и автономным учреждениям, в отношении которых управление образования Брянской городской администрации осуществляет функции и полномочия главного распорядителя бюджетных средств, утверждённый постановлением Брянской городской администрации от 15.04.2022 №1341-п (далее - Порядок) (в редакции постановлений Брянской городской администрации от 01.06.2022 №1880-п, от 14.06.2022 №2013-п, от 18.07.2022 №2473-п, от 12.08.2022 №2845-п, от 15.12.2022 №4685-п, от 18.01.2023 №77-п, от 23.01.2023 №168-п, от 21.04.2023 №1521-п, от 18.07.2023 №2821-п) следующее изменение:

1.1. Приложение к Порядку «Перечень и аналитические (дополнительные) коды субсидий на иные цели из бюджета городского округа город Брянск бюджетным и автономным учреждениям, в отношении которых управление образования Брянской городской администрации, осуществляет функции и полномочия главного распорядителя бюджетных средств» изложить в новой редакции согласно приложению к настоящему постановлению.

2. Настоящее постановление вступает в силу со дня его официального опубликования.

3. Настоящее постановление опубликовать в муниципальной газете «Брянск» и разместить его на официальном сайте Брянской городской администрации в сети «Интернет».

4. Контроль за исполнением настоящего постановления возложить на Антошина С.С., первого заместителя Главы городской администрации.

Глава администрации А.Н. Макаров

Приложение
к постановлению Брянской
городской администрации
от 19.09.2023 №3841-п

«Приложение
к Порядку определения объема и условий
предоставления субсидий на иные цели
из бюджета городского округа город Брянск
бюджетным и автономным учреждениям,
в отношении которых управление образования Брянской
городской администрации осуществляет функции
и полномочия главного распорядителя,
утвержденному постановлением
Брянской городской администрации от 15.04.2022 № 1341-п

**Перечень и аналитические (дополнительные) коды
субсидий на иные цели из бюджета городского округа город Брянск бюджетным и автономным учреждениям, в отношении
которых управление образования Брянской городской администрации осуществляет функции и полномочия главного
распорядителя бюджетных средств**

Номер п/п	Наименование цели субсидии	Аналитический (дополнительный) код субсидии
1	2	3
1.	Субсидии муниципальным учреждениям на проведение капитального ремонта зданий и сооружений	047001
2.	Субсидии муниципальным учреждениям на проведение текущего ремонта	047002
3.	Субсидии муниципальным учреждениям на разработку проектной документации для выполнения работ по ремонту (капитальному ремонту), проведение государственной экспертизы проектной документации	047003

4.	Субсидии муниципальным учреждениям на приобретение основных средств, за исключением объектов недвижимости	047004
5.	Субсидии муниципальным учреждениям на капитальный и текущий ремонт оборудования	047005
6.	Субсидии на оснащение муниципальных учреждений приборами учета энергоресурсов (электрической энергии, тепловой энергии, воды и природного газа)	047006
7.	Субсидии муниципальным учреждениям на техническое оснащение учреждений по обеспечению безопасности, в т.ч. пожарной	047007
8.	Субсидии муниципальным учреждениям на проведение аварийно-восстановительных работ в муниципальных учреждениях	047008
9.	Субсидии муниципальным учреждениям на содержание учреждения с момента создания до начала оказания муниципальных услуг в соответствии с муниципальным заданием	047009
10.	Субсидии муниципальным учреждениям на оформление административных зданий и прилегающих территорий к праздничным мероприятиям	047010
11.	Субсидии муниципальным учреждениям на исполнение решений суда, предусматривающих оплату государственных пошлин, пени, штрафов, неустоек, процентов за пользование чужими денежными средствами и судебных издержек	047011
12.	Субсидии муниципальным учреждениям на организацию питания учащихся в общеобразовательных учреждениях	047012
13.	Субсидии на оплату питания и транспортных расходов в лагерях с дневным пребыванием в каникулярное время	047013
14.	Субсидии на организацию временного трудоустройства несовершеннолетних граждан в возрасте от 14 до 18 лет в свободное от учебы время	047020
15.	Субсидии на проведение мероприятий по профилактике безнадзорности и правонарушений несовершеннолетних	047028
16.	Субсидии на обеспечение развития и укрепления материально-технической базы муниципальных учреждений города Брянска	047031
17.	Субсидии муниципальным учреждениям на исполнение решений судов по возмещению ущерба (убытка), компенсации морального вреда	047035
18.	Субсидии муниципальным учреждениям на исполнение решений судов, предусматривающих оплату задолженности за оказанные услуги (выполненные работы)	047039
19.	Субсидии муниципальным учреждениям на реализацию инициативных проектов за счет средств юридических и физических лиц	047041
20.	Субсидии муниципальным образованиям для проведения лагерей с дневным пребыванием на базе учреждений образования и спорта	8047
21.	Капитальный ремонт кровель муниципальных образовательных организаций Брянской области	8121
22.	Замена оконных блоков муниципальных образовательных организаций Брянской области	8125
23.	Осуществление отдельных полномочий в сфере образования	8127
24.	Капитальный ремонт бассейнов муниципальных образовательных организаций Брянской области	8129
25.	Создание цифровой образовательной среды в общеобразовательных организациях и профессиональных образовательных организациях Брянской области	8131
26.	Укрепление материально-технической базы образовательных организаций, в том числе проведение капитального (текущего) ремонта зданий и сооружений, инженерных сетей	8093
27.	Финансовое обеспечение непредвиденных расходов на реализацию в Брянской области мероприятий по временному размещению и питанию граждан Российской Федерации, Украины, Донецкой Народной Республики, Луганской Народной Республики и лиц без гражданства, постоянно проживающих на территориях Украины, Донецкой Народной Республики, Луганской Народной Республики, вынужденно покинувших территорию Украины, Донецкой Народной Республики и Луганской Народной Республики, прибывших на территорию Российской Федерации в экстренном массовом порядке	9268
28.	Реализация инициативных проектов	7539
29.	Оснащение новых мест средствами обучения и воспитания, необходимыми для реализации образовательных программ начального общего, основного общего и среднего общего образования	8135

30.	Модернизация школьных столовых муниципальных общеобразовательных организаций Брянской области	8134
31.	Субсидии на проведение мероприятий по обеспечению деятельности советников директора по воспитанию и взаимодействию с детскими общественными объединениями в общеобразовательных организациях	23-51790-00000-00000
32.	Иные межбюджетные трансферты на ежемесячное денежное вознаграждение за классное руководство педагогическим работникам государственных и муниципальных образовательных организаций, реализующих образовательные программы начального общего образования, образовательные программы основного общего образования, образовательные программы среднего общего образования	23-53030-00000-00000
33.	Субсидии на организацию бесплатного горячего питания обучающихся, получающих начальное общее образование в государственных и муниципальных образовательных организациях	23-53040-00000-00000
34.	Субсидии на реализацию мероприятий по модернизации школьных систем образования	23-57500-00000-00000
35.	Субсидии на оснащение (обновление материально-технической базы) оборудованием, средствами обучения и воспитания общеобразовательных организаций, в том числе осуществляющих образовательную деятельность по адаптированным основным общеобразовательным программам (Обновлена материально-техническая база в организациях, осуществляющих образовательную деятельность исключительно по адаптированным основным общеобразовательным программам)	2351720X121910000000
36.	Субсидии на оснащение (обновление материально-технической базы) оборудованием, средствами обучения и воспитания общеобразовательных организаций, в том числе осуществляющих образовательную деятельность по адаптированным основным общеобразовательным программам (На базе общеобразовательных организаций созданы и функционируют детские технопарки «Кванториум»)	2351720X103870000000
37.	Субсидии на организацию бесплатного горячего питания обучающихся, получающих начальное общее образование в государственных и муниципальных образовательных организациях (муниципальные образовательные организации)	23-53040-00000-00002
38.	Субсидии муниципальным учреждениям на обеспечение организации и проведения выставок, конкурсов, фестивалей, физкультурно-оздоровительных, спортивно-массовых, патриотических и других общественных мероприятий	047048

»

Начальник отдела
экономики и бюджетного планирования
управления образования

Н.Ю. Вошило

И.о. начальника управления образования
Брянской городской администрации

А.В. Малкин

Первый заместитель Главы
городской администрации

С.С. Антошин

**Постановление Брянской городской администрации
от 19.09.2023 №3842-п**

Об отмене постановления Брянской городской администрации от 10.07.2023 №2629-п
«О внесении изменений в паспорт временного объекта №Ф-0020/16 от 22.09.2016, выданный ООО «Русинвест»
(адресный ориентир объекта: Фокинский р-н, ул. О. Кошевого, о/д 23)»

На основании постановления Двадцатого арбитражного апелляционного суда от 30.08.2023 по делу №А09-6339/2022 20АП-3672/2023 об отмене решения Арбитражного суда Брянской области от 05.04.2023 по делу №А09-6339/2022

ПОСТАНОВЛЯЮ:

1. Отменить постановление Брянской городской администрации от 10.07.2023 №2629-п «О внесении изменений в паспорт временного объекта №Ф-0020/16 от 22.09.2016, выданный ООО «Русинвест» (адресный ориентир объекта: Фокинский р-н, ул. О. Кошевого, о/д 23)».
2. Управлению по строительству и развитию территории города Брянска (Волкова Т.В.) уведомить ООО «Русинвест» об отмене постановления Брянской городской администрации от 10.07.2023 №2629-п «О внесении изменений в паспорт временного объекта №Ф-0020/16 от 22.09.2016, выданный ООО «Русинвест» (адресный ориентир объекта: Фокинский р-н, ул. О. Кошевого, о/д 23)» и направить в его адрес копию настоящего постановления.
3. Постановление вступает в силу со дня его подписания.
4. Постановление опубликовать в муниципальной газете «Брянск» и разместить на официальном сайте Брянской городской администрации в сети «Интернет».
5. Контроль за исполнением настоящего постановления возложить на заместителей Главы городской администрации Коньшакова М.В., Голубокого Н.И., управление муниципального контроля Брянской городской администрации (Сарвири К.Н.), Фокинскую районную администрацию города Брянска (Гаврилов А.А.).

Глава администрации **А.Н. Макаров**

**Постановление Брянской городской администрации
от 19.09.2023 №3855-п**

Об утверждении тарифов на платные услуги, оказываемые муниципальным бюджетным
общеобразовательным учреждением «Средняя общеобразовательная школа № 5 им. К.И. Пушкиной» г. Брянска

В соответствии с Уставом городского округа город Брянск, постановлением Брянской городской администрации от 16.11.2011 № 3020-п «Об утверждении порядка определения платы за выполненные работы, оказанные услуги для граждан и юридических лиц, предоставляемые муниципальным учреждением г. Брянска на платной основе»

ПОСТАНОВЛЯЮ:

1. Утвердить тарифы на платные образовательные услуги, оказываемые муниципальным бюджетным общеобразовательным учреждением «Средняя общеобразовательная школа № 5 им. К.И. Пушкиной» г. Брянска согласно приложению.
2. Настоящее постановление вступает в силу со дня его официального опубликования.
3. Опубликовать настоящее постановление в муниципальной газете «Брянск» и разместить его на официальном сайте Брянской городской администрации в сети «Интернет».
4. Контроль за выполнением настоящего постановления возложить на заместителя Главы городской администрации – начальника финансового управления Качур Е.В.

Глава администрации **А.Н. Макаров**

Приложение
к постановлению Брянской
городской администрации
от 19.09.2023 №3855-п

ПРЕДЕЛЬНЫЕ ТАРИФЫ

на платные услуги, на платные услуги, оказываемые муниципальным бюджетным общеобразовательным учреждением
«Средняя общеобразовательная школа № 5 им. К.И. Пушкиной» г. Брянска

№ п/п	Наименование услуги	Ед. измерения	Тариф, руб. (с НДС)
1	2	3	4
1	«Говорим правильно»	1 месяц	1400,0
2	«Школа будущего первоклассника»	1 месяц	1600,0
3	«За страницами учебника математики» для учащихся 5-6 классов	1 месяц	800,0
4	«Алгоритмика и основы программирования» для учащихся 2 классов	1 месяц	600,0
5	«Бумажное моделирование»	1 месяц	700,0
6	«Изучение русского языка за пределами школьной программы» для учащихся 9-11 классов	1 месяц	80,0
7	«Изучение математики за пределами школьной программы» для учащихся 9-11 классов	1 месяц	800,0
8	«Робототехника» для учащихся 3-4 классов	1 месяц	600,0
9	«За страницами учебника русского языка» для учащихся 5-6 классов	1 месяц	800,0
10	«Изучение математики за пределами школьной программы» для учащихся 7-8 классов	1 месяц	800,0
11	«Изучение русского языка за пределами школьной программы» для учащихся 7-8 классов	1 месяц	800,0
12	«Веб-дизайн» для учащихся 6-8 классов	1 месяц	600,0

Главный специалист отдела цен и тарифов
комитета по экономике

О.А. Бахлаева

И.о. председателя комитета
по экономике

И.Н. Крохмалева

Заместитель Главы городской
администрации – начальник
финансового управления

Е.В. Качур

**Постановление Брянской городской администрации
от 19.09.2023 №3856-п****О внесении изменения в постановление Брянской городской администрации от 25.09.2014 № 2679-п
«Об утверждении предельных тарифов на платные дополнительные услуги, оказываемые муниципальным
бюджетным учреждением дополнительного образования «Спортивная школа по шахматам и шашкам»**

В соответствии с Уставом городского округа город Брянск, постановлением Брянской городской администрации от 16.11.2011 № 3020-п «Об утверждении порядка определения платы за выполненные работы, оказанные услуги для граждан и юридических лиц, предоставляемые муниципальным учреждением г. Брянска на платной основе»

ПОСТАНОВЛЯЮ:

1. Внести в постановление Брянской городской администрации от 25.09.2014 № 2679-п «Об утверждении предельных тарифов на платные дополнительные услуги, оказываемые муниципальным бюджетным учреждением дополнительного образования «Спортивная школа по шахматам и шашкам» (в редакции постановлений Брянской городской администрации от 13.11.2014 № 3183-п, от 26.09.2018 № 2996-п, от 18.04.2023 № 1437-п) следующее изменение:

- приложение к постановлению «Предельные тарифы на платные услуги, оказываемые муниципальным бюджетным учреждением дополнительного образования «Спортивная школа по шахматам и шашкам» изложить в новой редакции согласно приложению к настоящему постановлению.

2. Настоящее постановление вступает в силу со дня его официального опубликования.

3. Опубликовать настоящее постановление в муниципальной газете «Брянск» и разместить его на официальном сайте Брянской городской администрации в сети «Интернет».

4. Контроль за выполнением настоящего постановления возложить на заместителя Главы городской администрации – начальника финансового управления Качур Е.В.

Глава администрации А.Н. Макаров

Приложение
к постановлению Брянской
городской администрации
от 19.09.2023 №3856-п

« Приложение
к постановлению Брянской
городской администрации
от 25.09.2014 № 2679-п

**Предельные тарифы
на платные услуги, оказываемые муниципальным бюджетным учреждением дополнительного образования «Спортивная
школа по шахматам и шашкам»**

№ п/п	Наименование услуги	Единица измерения	Тариф, руб./чел. (без НДС)
1	2	3	4
1.	Учебно-тренировочные занятия по шахматам и шашкам:		
	для детей	1 час	200,0
	для взрослых	1 час	20,0
2.	Прокат инвентаря – шахматный комплект (шахматы, доски шахматные, часы шахматные)	1 час	40,0

Ведущий специалист
отдела цен и тарифов
74-24-98

Е.А. Кузнецова

И.о. председателя комитета
по экономике

И.Н. Крохмалева

Заместитель Главы
городской администрации –
начальник финансового управления

Е.В. Качур

»

**Постановление Брянской городской администрации
от 19.09.2023 №3857-п**

**О внесении изменения в постановление Брянской городской администрации от 24.12.2014 № 3693-п
«Об утверждении предельных тарифов на платные услуги, оказываемые муниципальным бюджетным
общеобразовательным учреждением «Средняя общеобразовательная школа № 28» г. Брянска»**

В соответствии с Уставом городского округа город Брянск, постановлением Брянской городской администрации от 16.11.2011 № 3020-п «Об утверждении порядка определения платы за выполненные работы, оказанные услуги для граждан и юридических лиц, предоставляемые муниципальным учреждением г. Брянска на платной основе»

ПОСТАНОВЛЯЮ:

1. Внести в постановление Брянской городской администрации от 24.12.2014 № 3693-п «Об утверждении предельных тарифов на платные услуги, оказываемые муниципальным бюджетным общеобразовательным учреждением «Средняя общеобразовательная школа № 28» г. Брянска» (в редакции постановлений Брянской городской администрации от 01.11.2017 № 3841-п, от 11.12.2020 № 3413-п), следующее изменение:

- приложение к постановлению «Предельные тарифы на платные услуги, оказываемые муниципальным бюджетным общеобразовательным учреждением «Средняя общеобразовательная школа № 28» г. Брянска» изложить в новой редакции согласно приложению к настоящему постановлению.

2. Настоящее постановление вступает в силу со дня его официального опубликования.

3. Настоящее постановление опубликовать в муниципальной газете «Брянск» и разместить его на официальном сайте Брянской городской администрации в сети «Интернет».

4. Контроль за выполнением настоящего постановления возложить на заместителя Главы городской администрации – начальника финансового управления Качур Е.В.

Глава администрации А.Н. Макаров

Приложение к постановлению
Брянской городской администрации
от 19.09.2023 № 3857-п

«Приложение к постановлению
Брянской городской администрации
от 24.12.2014 № 3693-п

**ПРЕДЕЛЬНЫЕ ТАРИФЫ
на платные услуги, оказываемые муниципальным бюджетным общеобразовательным учреждением «Средняя
общеобразовательная школа № 28» г. Брянска**

№ п/п	Наименование услуги	Ед. изм.	Тариф, руб./чел. (без НДС)
1	2	3	4
1.	Школа будущего первоклассника	1 занятие	300,0

»

Ведущий специалист отдела
цен и тарифов комитета
по экономике

А.М. Анищенко

И.о. председателя комитета
по экономике

И.Н. Крохмалева

Заместитель Главы
городской администрации -
начальник финансового
управления

Е.В. Качур

**Постановление Брянской городской администрации
от 19.09.2023 №3858-п**

О внесении изменений в постановление Брянской городской администрации от 31.03.2016 № 1000-п «Об утверждении предельных тарифов на платные услуги, предоставляемые муниципальным бюджетным дошкольным образовательным учреждением детский сад присмотра и оздоровления № 80 «Солнечный» г. Брянска»

В соответствии с Уставом городского округа город Брянск, постановлением Брянской городской администрации от 16.11.2011 № 3020-п «Об утверждении порядка определения платы за выполненные работы, оказанные услуги для граждан и юридических лиц, предоставляемые муниципальным учреждением г. Брянска на платной основе»

ПОСТАНОВЛЯЮ:

1. Внести в постановление Брянской городской администрации от 31.03.2016 № 1000-п «Об утверждении предельных тарифов на платные услуги, предоставляемые муниципальным бюджетным дошкольным образовательным учреждением детский сад присмотра и оздоровления № 80 «Солнечный» г. Брянска» (в редакции постановлений Брянской городской администрации от 05.12.2017 № 4206-п, от 15.08.2018 № 2437-п, от 11.12.2020 № 3416-п, от 28.07.2022 № 2629-п), следующие изменения:

- пункты 1, 4, 5, 6, 9, 14, 15 приложения к постановлению «Предельные тарифы на платные услуги, предоставляемые муниципальным бюджетным дошкольным образовательным учреждением детский сад присмотра и оздоровления № 80 «Солнечный» г. Брянска» изложить в новой редакции:

№ п/п	Наименование услуги	Единица измерения	Тариф, руб./чел. (без НДС)
1	2	3	4
1.	Готовимся к чтению	1 занятие	200,0
4.	Волшебные ручки	1 занятие	150,0
5.	Бумажные фантазии	1 занятие	150,0
6.	АБВГДейка	1 занятие	150,0
9.	Я познаю мир	1 занятие	150,0
14.	Солнечные лучики	1 занятие	150,0
15.	Занимательная математика	1 занятие	200,0

- дополнить приложение к постановлению «Предельные тарифы на платные услуги, предоставляемые муниципальным бюджетным дошкольным образовательным учреждением детский сад присмотра и оздоровления № 80 «Солнечный» г. Брянска» пунктами 18, 19 и 20 следующего содержания:

№ п/п	Наименование услуги	Единица измерения	Тариф, руб./чел. (без НДС)
1	2	3	4
18.	Мастерская чудес	1 занятие	150,0
19.	Умные пальчики	1 занятие	150,0
20.	Волшебный завиток	1 занятие	150,0

2. Настоящее постановление вступает в силу со дня его официального опубликования.

3. Настоящее постановление опубликовать в муниципальной газете «Брянск» и разместить его на официальном сайте Брянской городской администрации в сети «Интернет».

4. Контроль за выполнением настоящего постановления возложить на заместителя Главы городской администрации – начальника финансового управления Качур Е.В.

Глава администрации А.Н. Макаров

**Постановление Брянской городской администрации
от 19.09.2023 №3859-п**

О внесении изменения в постановление Брянской городской администрации от 18.01.2016 № 49-п «Об утверждении предельных тарифов на платные услуги, предоставляемые муниципальным бюджетным дошкольным образовательным учреждением детский сад № 7 «Колокольчик» г. Брянска»

В соответствии с Уставом городского округа город Брянск, постановлением Брянской городской администрации от 16.11.2011 № 3020-п «Об утверждении порядка определения платы за выполненные работы, оказанные услуги для граждан и юридических лиц, предоставляемые муниципальным учреждением г. Брянска на платной основе»

ПОСТАНОВЛЯЮ:

1. Внести в постановление Брянской городской администрации от 18.01.2016 № 49-п «Об утверждении предельных тарифов на платные услуги, предоставляемые муниципальным бюджетным дошкольным образовательным учреждением детский сад № 7 «Колокольчик» г. Брянска» (в редакции постановления Брянской городской администрации от 12.09.2017 № 3169-п) следующее изменение:

- дополнить приложение к постановлению «Предельные тарифы на платные услуги, предоставляемые муниципальным бюджетным дошкольным образовательным учреждением детский сад № 7 «Колокольчик» г. Брянска» пунктами 8, 9 следующего содержания:

«№ п/п	Наименование услуги	Единица измерения	Тариф, руб./чел. (без НДС)
8.	«Волшебный ларчик»	1 занятие	200,0
9.	«Сказочная песочница»	1 занятие	170,0»

2. Настоящее постановление вступает в силу со дня его официального опубликования.

3. Опубликовать настоящее постановление в муниципальной газете «Брянск» и разместить его на официальном сайте Брянской городской администрации в сети «Интернет».

4. Контроль за выполнением настоящего постановления возложить на заместителя Главы городской администрации – начальника финансового управления Качур Е.В.

Глава администрации А.Н. Макаров

**Постановление Брянской городской администрации
от 19.09.2023 №3860-п**

О внесении изменений в постановление Брянской городской администрации от 11.12.2020 № 3415-п «Об утверждении предельных тарифов на платные дополнительные услуги, оказываемые муниципальным бюджетным общеобразовательным учреждением «Средняя общеобразовательная школа № 71» г. Брянска»

В соответствии с Уставом городского округа город Брянск, постановлением Брянской городской администрации от 16.11.2011 № 3020-п «Об утверждении порядка определения платы за выполненные работы, оказанные услуги для граждан и юридических лиц, предоставляемые муниципальным учреждением г. Брянска на платной основе»

ПОСТАНОВЛЯЮ:

1. Внести в постановление Брянской городской администрации от 11.12.2020 № 3415-п «Об утверждении предельных тарифов на платные дополнительные услуги, оказываемые муниципальным бюджетным общеобразовательным учреждением «Средняя общеобразовательная школа № 71» г. Брянска» (в редакции постановлений Брянской городской администрации от 03.03.2021 № 521-п, от 09.03.2022 № 715-п) следующие изменения:

- в заголовке постановления, приложении к нему и далее по тексту слова «муниципальное бюджетное общеобразовательное учреждение «Средняя общеобразовательная школа № 71» г. Брянска» заменить словами «муниципальное бюджетное общеобразовательное учреждение «Центр образования «Перспектива» в соответствующих падежах;

- дополнить приложение к постановлению «Предельные тарифы на платные дополнительные услуги, оказываемые муниципальным бюджетным общеобразовательным учреждением «Средняя общеобразовательная школа № 71» г. Брянска» пунктами 1.5-1.8, 2.4 следующего содержания:

«№ п/п	Наименование услуги	Единица измерения	Тариф, руб./чел. (без НДС)
1.5.	«Сенсорная комната»	1 занятие	200,0
1.6.	«Основы робототехники»	1 занятие	170,0

1.7.	«Пластинография»	1 занятие	150,0
1.8.	«Словолочки»	1 занятие	170,0
2.4.	«Алгоритмика»,	1 занятие	300,0»

2. Настоящее постановление вступает в силу со дня его официального опубликования.

3. Опубликовать настоящее постановление в муниципальной газете «Брянск» и разместить его на официальном сайте Брянской городской администрации в сети «Интернет».

4. Контроль за выполнением настоящего постановления возложить на заместителя Главы городской администрации – начальника финансового управления Качур Е.В.

Глава администрации А.Н. Макаров

Постановление Брянской городской администрации от 19.09.2023 №3862-п

О внесении изменений в постановление Брянской городской администрации от 13.05.2014 № 1149-п «Об утверждении предельных тарифов на платные дополнительные услуги, оказываемые муниципальным бюджетным дошкольным образовательным учреждением детский сад № 89 «Дюймовочка» г. Брянска»

В соответствии с Уставом городского округа город Брянск, постановлением Брянской городской администрации от 16.11.2011 № 3020-п «Об утверждении порядка определения платы за выполненные работы, оказанные услуги для граждан и юридических лиц, предоставляемые муниципальным учреждением г. Брянска на платной основе»

ПОСТАНОВЛЯЮ:

1. Внести в постановление Брянской городской администрации от 13.05.2014 № 1149-п «Об утверждении предельных тарифов на платные дополнительные услуги, оказываемые муниципальным бюджетным дошкольным образовательным учреждением детский сад № 89 «Дюймовочка» г. Брянска» (в редакции постановлений Брянской городской администрации от 04.09.2014 № 2504-п, от 21.11.2016 № 4065-п, от 20.12.2017 № 4457-п, от 28.11.2018 № 3649-п, от 15.07.2019 № 2228-п, от 30.10.2020 № 2960-п, от 28.07.2022 № 2625-п) следующие изменения:

- пункты 2, 3, 7, 12-21 приложения к постановлению «Предельные тарифы на платные дополнительные услуги, оказываемые муниципальным бюджетным дошкольным образовательным учреждением детский сад № 89 «Дюймовочка» г. Брянска» изложить в следующей редакции:

«№ п/п	Наименование услуги	Единица измерения	Тариф, руб./чел. (без НДС)
2.	«Логопункт для детей 5 - 6 лет»	1 занятие	400,0
3.	«Читайка»	1 занятие	150,0
7.	«Пластиновое чудо» для детей 4 - 5 лет	1 занятие	150,0
12.	«Пластиновое чудо» для детей 3 - 4 лет	1 занятие	150,0
13.	«Пластиновое чудо» для детей 5 - 6 лет	1 занятие	150,0
14.	«Пластиновое чудо» для детей 6 - 7 лет	1 занятие	150,0
15.	«Песочная фантазия» для детей 3 - 5 лет	1 занятие	150,0
16.	«Песочная фантазия» для детей 5 - 7 лет	1 занятие	150,0
17.	«Цветные ладошки»	1 занятие	150,0
18.	«Волшебный песок»	1 занятие	150,0
19.	«Игралочка»	1 занятие	150,0
20.	«Занимательная математика»	1 занятие	150,0
21.	Адаптационная группа «Малыш»	1 занятие	150,0»

- дополнить приложение к постановлению «Предельные тарифы на платные услуги, предоставляемые муниципальным бюджетным дошкольным образовательным учреждением детский сад № 89 «Дюймовочка» г. Брянска» пунктами 22-27 следующего содержания:

«№ п/п	Наименование услуги	Единица измерения	Тариф, руб./чел. (без НДС)
--------	---------------------	-------------------	----------------------------

22.	«Логоритмика для малышей»	1 занятие	150,0
23.	«Танцуй, малыш!»	1 занятие	150,0
24.	«Знаток»	1 занятие	150,0
25.	«Танцевальная капель»	1 занятие	150,0
26.	«Театральный калейдоскоп»	1 занятие	150,0
27.	«Веселая логоритмика»	1 занятие	150,0»

2. Настоящее постановление вступает в силу со дня его официального опубликования.

3. Опубликовать настоящее постановление в муниципальной газете «Брянск» и разместить его на официальном сайте Брянской городской администрации в сети «Интернет».

4. Контроль за выполнением настоящего постановления возложить на заместителя Главы городской администрации – начальника финансового управления Качур Е.В.

Глава администрации А.Н. Макаров

РАСПОРЯЖЕНИЕ БРЯНСКОЙ ГОРОДСКОЙ АДМИНИСТРАЦИИ

Распоряжение Брянской городской администрации от 19.09.2023 №851-р

О приеме граждан в Брянской городской администрации в четвертом квартале 2023 года

1. Назначить прием граждан по личным вопросам Главой городской администрации и его заместителями в следующие дни:

Макаров А.Н.	31.10.	28.11.	26.12.
Антошин С.С.	26.10.	30.11.	28.12.
Кошарный С.Н.	17.10.	21.11.	19.12.
Коньшаков М.В.	19.10.	16.11.	21.12.
Голубокий Н.И. (и.о. заместителя Главы городской администрации)	25.10.	29.11.	27.12.
Голубокий Н.И.	18.10.	15.11.	20.12.
Качур Е.В.	12.10.	09.11.	14.12.

Время приема с 14.00 час.

2. Районным администрациям города Брянска, поселковым администрациям в городе Брянске (Гращенкова, Бледнова, Семёнов, Гаврилов, Шуршалов, Дударенко) довести до сведения жителей районов и поселков о днях и времени приема граждан в Брянской городской администрации.

3. Отделу пресс-службы Брянской городской администрации (Орлова) опубликовать настоящее распоряжение в муниципальной газете «Брянск» и разместить информацию о приеме граждан на официальном сайте Брянской городской администрации в сети «Интернет».

Глава администрации А.Н. Макаров

ОФИЦИАЛЬНАЯ ИНФОРМАЦИЯ

ИЗВЕЩЕНИЕ О ПРОВЕДЕНИИ ЗАСЕДАНИЯ СОГЛАСИТЕЛЬНОЙ КОМИССИИ ПО ВОПРОСУ СОГЛАСОВАНИЯ МЕСТОПОЛОЖЕНИЯ ГРАНИЦ ЗЕМЕЛЬНЫХ УЧАСТКОВ ПРИ ВЫПОЛНЕНИИ КОМПЛЕКСНЫХ КАДАСТРОВЫХ РАБОТ

В отношении объектов недвижимого имущества, расположенных на территории кадастрового квартала (территориях нескольких смежных кадастровых кварталов):

субъект Российской Федерации Брянская область ,
муниципальное образование муниципальное образование городской округ город Брянск ,
населенный пункт город Брянск ,
№ кадастрового квартала (нескольких смежных кадастровых кварталов)¹:
32:28:0032201

**РФ, Брянская область, г. Брянск, тер. ГО «Наладчик», тер. ГСО «Генератор»,
тер. ГСК «Автомобилист», тер. ГПК «Трудовик», тер. ГСО «Снежка-2»**

(Иные сведения, позволяющие определить местоположение территории, на которой

выполняются комплексные кадастровые работы²)

в соответствии с государственными (муниципальными) контрактами

от « 26 » июня 2023 г. № 23 ³ выполняются комплексные кадастровые работы.

Уведомляем всех заинтересованных лиц о завершении подготовки проекта карты-плана территории, с которым можно ознакомиться по адресу работы согласительной комиссии:

241002, Брянская область, г. Брянск, пр-т Ленина, 35, каб. 93

(Адрес работы согласительной комиссии)

или на официальных сайтах в информационно-телекоммуникационной сети «Интернет»:

**Управление имущественных и земельных отношений
Брянской городской администрации**

bga32.ru

(Наименование заказчика комплексных кадастровых работ)

(Адрес сайта)

Департамент внутренней политики Брянской области

dvp32.ru

(Наименование исполнительного органа государственной власти субъекта Российской Федерации, на территории которого проводятся комплексные кадастровые работы)

(Адрес сайта)

Росреестр по Брянской области

rosreestr.gov.ru

(Наименование органа кадастрового учета и регистрации)

(Адрес сайта)

Заседание согласительной комиссии по вопросу согласования местоположения границ земельных участков, в отношении которых проводятся комплексные кадастровые работы на территории кадастрового квартала (нескольких смежных кадастровых кварталов):

32:28:0032201

состоится по адресу: 241002, Брянская область, г. Брянск, пр-т Ленина, 35 каб. 93

« 13 » октября 2023 г. в 10 часов 00 минут.

Для участия в согласовании местоположения границ при себе необходимо иметь документ, удостоверяющий личность, а также документы, подтверждающие права на соответствующий земельный участок.

Обоснованные возражения относительно местоположения границ земельных участков, содержащегося в проекте карты-плана территории, можно представить в согласительную комиссию в письменной форме в период

с « 22 » сентября 2023 г. по « 13 » октября 2023 г.⁴ и

с « 13 » октября 2023 г. по « 17 » ноября 2023 г.⁵

Возражения оформляются в соответствии с частью 15 статьи 42.10 Федерального закона от 24 июля 2007 г. № 221-ФЗ «О государственном кадастре недвижимости»⁶ и включают в себя сведения о лице, направившем данное возражение, в том числе фамилию, имя и (при наличии) отчество, а также адрес правообладателя и (или) адрес электронной почты правообладателя, реквизиты документа, удостоверяющего его личность, обоснование причин его несогласия с местоположением границы земельного участка, кадастровый номер земельного участка (при наличии) или обозначение образуемого земельного участка в соответствии с проектом карты-плана территории. К указанным возражениям должны быть приложены копии документов, подтверждающих право лица, направившего данное возражение, на такой земельный участок, или иные документы, устанавливающие или удостоверяющие права на такой земельный участок, а также документы, определяющие (определявшие) местоположение границ при образовании такого земельного участка (при наличии).

В случае отсутствия таких возражений местоположение границ земельных участков считается согласованным.

¹ Указывается учетный номер кадастрового квартала или учетные номера смежных кадастровых кварталов, если комплексные

кадастровые работы выполняются одновременно на территориях этих кадастровых кварталов.

² Указываются иные сведения, позволяющие определить местоположение территории, на которой запланировано выполнение комплексных кадастровых работ.

Если выполнение комплексных кадастровых работ запланировано на территории ведения гражданами садоводства или огородничества для собственных нужд, дополнительно указывается наименование садоводческого или огороднического товарищества, осуществляющего управление имуществом общего пользования, расположенным в границах такой территории.

Если выполнение комплексных кадастровых работ запланировано на территории лесничества или лесопарка, в описании территории дополнительно указываются наименование лесничества или лесопарка, номера лесных кварталов.

³ Указывается при наличии.

⁴ Указывается период для представления возражений в согласительную комиссию – со дня опубликования извещения о проведении заседания согласительной комиссии по вопросу согласования местоположения границ земельных участков до дня проведения такого заседания.

⁵ Указывается период для представления возражений в согласительную комиссию – в течение тридцати пяти рабочих дней со дня проведения первого заседания согласительной комиссии.

⁶ Федеральный закон от 24 июля 2007 г. № 221-ФЗ «О государственном кадастре недвижимости» (Собрание законодательства Российской Федерации, 2007, № 31, ст. 4017; 2008, № 30, ст. 3597, 3616; 2009, № 1, ст. 19; № 19, ст. 2283; № 29, ст. 3582; № 52, ст. 6410, 6419; 2011, № 1, ст. 47; № 23, ст. 3269; № 27, ст. 3880; № 30, ст. 4563, 4594, 4605; № 49, ст. 7024, 7061; № 50, ст. 7365; 2012, № 31, ст. 4322; 2013, № 14, ст. 1651; № 23, ст. 2866; № 27, ст. 3477; № 30, ст. 4083; 2014, № 26, ст. 3377; № 30, ст. 4211, 4218; № 43, ст. 5799, 5802; № 45, ст. 6145; № 52, ст. 7558; 2015, № 1, ст. 39, 52; № 9, ст. 1193).

Познакомиться с полным пакетом документов и картами-планами указанных территорий можно на сайте Брянской городской администрации в разделе «Муниципальная собственность», рубрика «Информация о комплексных кадастровых работах».

ИЗВЕЩЕНИЕ О ПРОВЕДЕНИИ ЗАСЕДАНИЯ СОГЛАСИТЕЛЬНОЙ КОМИССИИ ПО ВОПРОСУ СОГЛАСОВАНИЯ МЕСТОПОЛОЖЕНИЯ ГРАНИЦ ЗЕМЕЛЬНЫХ УЧАСТКОВ ПРИ ВЫПОЛНЕНИИ КОМПЛЕКСНЫХ КАДАСТРОВЫХ РАБОТ

В отношении объектов недвижимого имущества, расположенных на территории кадастрового квартала (территориях нескольких смежных кадастровых кварталов):

субъект Российской Федерации Брянская область,
муниципальное образование муниципальное образование городской округ город Брянск,
населенный пункт город Брянск,
№ кадастрового квартала (нескольких смежных кадастровых кварталов)¹:
32:28:0021707

РФ, Брянская область, г. Брянск, тер. ГО № 5 по ул. Фосфоритной

(Иные сведения, позволяющие определить местоположение территории, на которой

выполняются комплексные кадастровые работы ²)

в соответствии с договором с единственным поставщиком

от « 11 » июля 2023 г. № 27 ³ выполняются комплексные кадастровые работы.

Уведомляем всех заинтересованных лиц о завершении подготовки проекта карты-плана территории, с которым можно ознакомиться по адресу работы согласительной комиссии:

241002, Брянская область, г. Брянск, пр-т Ленина, 35, каб. 93

(Адрес работы согласительной комиссии)

или на официальных сайтах в информационно-телекоммуникационной сети «Интернет»:

**Управление имущественных и земельных отношений
Брянской городской администрации**

(Наименование заказчика комплексных кадастровых работ)

bga32.ru

(Адрес сайта)

Департамент внутренней политики Брянской области

(Наименование исполнительного органа государственной власти субъекта Российской Федерации, на территории которого проводятся комплексные кадастровые работы)

dvp32.ru

(Адрес сайта)

Росреестр по Брянской области

rosreestr.gov.ru

(Наименование органа кадастрового учета и регистрации)

(Адрес сайта)

Заседание согласительной комиссии по вопросу согласования местоположения границ земельных участков, в отношении которых проводятся комплексные кадастровые работы на территории кадастрового квартала (нескольких смежных кадастровых кварталов):

32:28:0021707

состоится по адресу: 241002, Брянская область, г. Брянск, пр-т Ленина, 35 каб. 93

« 13 » октября 2023 г. в 10 часов 00 минут.

Для участия в согласовании местоположения границ при себе необходимо иметь документ, удостоверяющий личность, а также документы, подтверждающие права на соответствующий земельный участок.

Обоснованные возражения относительно местоположения границ земельных участков, содержащегося в проекте карты-плана территории, можно представить в согласительную комиссию в письменной форме в период

с « 22 » сентября 2023 г. по « 13 » октября 2023 г.⁴ и

с « 13 » октября 2023 г. по « 17 » ноября 2023 г.⁵

Возражения оформляются в соответствии с частью 15 статьи 42.10 Федерального закона от 24 июля 2007 г. № 221-ФЗ «О государственном кадастре недвижимости»⁶ и включают в себя сведения о лице, направившем данное возражение, в том числе фамилию, имя и (при наличии) отчество, а также адрес правообладателя и (или) адрес электронной почты правообладателя, реквизиты документа, удостоверяющего его личность, обоснование причин его несогласия с местоположением границы земельного участка, кадастровый номер земельного участка (при наличии) или обозначение образуемого земельного участка в соответствии с проектом карты-плана территории. К указанным возражениям должны быть приложены копии документов, подтверждающих право лица, направившего данное возражение, на такой земельный участок, или иные документы, устанавливающие или удостоверяющие права на такой земельный участок, а также документы, определяющие (определявшие) местоположение границ при образовании такого земельного участка (при наличии).

В случае отсутствия таких возражений местоположение границ земельных участков считается согласованным.

¹ Указывается учетный номер кадастрового квартала или учетные номера смежных кадастровых кварталов, если комплексные кадастровые работы выполняются одновременно на территориях этих кадастровых кварталов.

² Указываются иные сведения, позволяющие определить местоположение территории, на которой запланировано выполнение комплексных кадастровых работ.

Если выполнение комплексных кадастровых работ запланировано на территории ведения гражданами садоводства или огородничества для собственных нужд, дополнительно указывается наименование садоводческого или огороднического товарищества, осуществляющего управление имуществом общего пользования, расположенным в границах такой территории.

Если выполнение комплексных кадастровых работ запланировано на территории лесничества или лесопарка, в описании территории дополнительно указывается наименование лесничества или лесопарка, номера лесных кварталов.

³ Указывается при наличии.

⁴ Указывается период для представления возражений в согласительную комиссию – со дня опубликования извещения о проведении заседания согласительной комиссии по вопросу согласования местоположения границ земельных участков до дня проведения такого заседания.

⁵ Указывается период для представления возражений в согласительную комиссию – в течение тридцати пяти рабочих дней со дня проведения первого заседания согласительной комиссии.

⁶ Федеральный закон от 24 июля 2007 г. № 221-ФЗ «О государственном кадастре недвижимости» (Собрание законодательства Российской Федерации, 2007, № 31, ст. 4017; 2008, № 30, ст. 3597, 3616; 2009, № 1, ст. 19; № 19, ст. 2283; № 29, ст. 3582; № 52, ст. 6410, 6419; 2011, № 1, ст. 47; № 23, ст. 3269; № 27, ст. 3880; № 30, ст. 4563, 4594, 4605; № 49, ст. 7024, 7061; № 50, ст. 7365; 2012, № 31, ст. 4322; 2013, № 14, ст. 1651; № 23, ст. 2866; № 27, ст. 3477; № 30, ст. 4083; 2014, № 26, ст. 3377; № 30, ст. 4211, 4218; № 43, ст. 5799, 5802; № 45, ст. 6145; № 52, ст. 7558; 2015, № 1, ст. 39, 52; № 9, ст. 1193).

Познакомиться с полным пакетом документов и картами-планами указанных территорий можно на сайте Брянской городской администрации в разделе «Муниципальная собственность», рубрика «Информация о комплексных кадастровых работах».

ИЗВЕЩЕНИЕ О ПРОВЕДЕНИИ ЗАСЕДАНИЯ СОГЛАСИТЕЛЬНОЙ КОМИССИИ ПО ВОПРОСУ СОГЛАСОВАНИЯ МЕСТОПОЛОЖЕНИЯ ГРАНИЦ ЗЕМЕЛЬНЫХ УЧАСТКОВ ПРИ ВЫПОЛНЕНИИ КОМПЛЕКСНЫХ КАДАСТРОВЫХ РАБОТ

В отношении объектов недвижимого имущества, расположенных на территории кадастрового квартала (территориях нескольких смежных кадастровых кварталов):

субъект Российской Федерации

Брянская область

муниципальное образование

муниципальное образование городской округ город Брянск

населенный пункт

город Брянск

№ кадастрового квартала (нескольких смежных кадастровых кварталов)¹:

32:28:0015728, 32:28:0010501, 32:28:0041508

РФ, Брянская область, г. Брянск, ТСН «ГО Бежичи-2», ПК ГО «Радиоаводец»,

ГСК «НИВА», «ГО Бежичи-3»

(Иные сведения, позволяющие определить местоположение территории, на которой

выполняются комплексные кадастровые работы²)

в соответствии с государственным (муниципальным) контрактом

от « 26 » мая 2023 г. №

17

³ выполняются комплексные

кадастровые работы.

Уведомляем всех заинтересованных лиц о завершении подготовки проекта карты-плана территории, с которым можно ознакомиться по адресу работы согласительной комиссии:

241002, Брянская область, г. Брянск, пр-т Ленина, 35, каб. 93

(Адрес работы согласительной комиссии)

или на официальных сайтах в информационно-телекоммуникационной сети «Интернет»:

Управление имущественных и земельных отношений

Брянской городской администрации

bga32.ru

(Наименование заказчика комплексных кадастровых работ)

(Адрес сайта)

Департамент внутренней политики Брянской области

dvp32.ru

(Наименование исполнительного органа государственной власти субъекта Российской Федерации, на территории которого проводятся комплексные кадастровые работы)

(Адрес сайта)

Росреестр по Брянской области

rosreestr.gov.ru

(Наименование органа кадастрового учета и регистрации)

(Адрес сайта)

Заседание согласительной комиссии по вопросу согласования местоположения границ земельных участков, в отношении которых проводятся комплексные кадастровые работы на территории кадастрового квартала (нескольких смежных кадастровых кварталов):

32:28:0015728, 32:28:0010501, 32:28:0041508

состоится по адресу: 241002, Брянская область, г. Брянск, пр-т Ленина, 35 каб. 93

« 16 » октября 2023 г. в 10 часов 00 минут.

¹ Указывается учетный номер кадастрового квартала или учетные номера смежных кадастровых кварталов, если комплексные кадастровые работы выполняются одновременно на территориях этих кадастровых кварталов.

² Указываются иные сведения, позволяющие определить местоположение территории, на которой запланировано выполнение комплексных кадастровых работ.

Если выполнение комплексных кадастровых работ запланировано на территории ведения гражданами садоводства или огородничества для собственных нужд, дополнительно указывается наименование садоводческого или огороднического товарищества, осуществляющего управление имуществом общего пользования, расположенным в границах такой территории.

Если выполнение комплексных кадастровых работ запланировано на территории лесничества или лесопарка, в описании территории дополнительно указываются наименование лесничества или лесопарка, номера лесных кварталов.

³ Указывается при наличии.

Познакомиться с полным пакетом документов и картами-планами указанных территорий можно на сайте Брянской городской администрации в разделе «Муниципальная собственность», рубрика «Информация о комплексных кадастровых работах».

Муниципальная газета

БРЯНСК

E-mail: gorsovet@bryansk032.ru
www.bryansk032.ru

Адрес редакции и издателя:
241050, г.Брянск, просп. Ленина, 35

Учредители и издатели газеты – Брянский городской Совет народных депутатов,
Брянская городская администрация.

Главный редактор – О.И.Таршикова.

Подготовлено к печати ООО «Брянский печатный двор» (г.Брянск) согласно муниципальному контракту № 0127300013123000032 от 27.02.2023 г., заключенного с Брянской городской администрацией – страницы 1–52.

Свидетельство о регистрации СМИ ПИ №ТУ 32-00309 от 26.06.2014 г. выдано Управлением Федеральной службы по надзору в сфере связи, информационных технологий и массовых коммуникаций по Брянской области.

Время подписания в печать по графику – 18.00. Фактически – 18.00.

Номер подписан в 18.00. Отпечатано в ООО «Новый проект»,
г.Брянск, пер.Урицкого, 18, тел. 74-23-95.

Телефон
отдела по связям
с общественностью и СМИ
Брянского городского Совета
народных депутатов
(4832) 74-04-79

Тираж 100
Заказ

12+