

Российская Федерация

Управление по строительству
и развитию территории
города Брянска**БРЯНСКИЙ ГОРОДСКОЙ СОВЕТ НАРОДНЫХ ДЕПУТАТОВ
ПЯТОГО СОЗЫВА****РЕШЕНИЕ**

от « 24 » апреля 20 19.

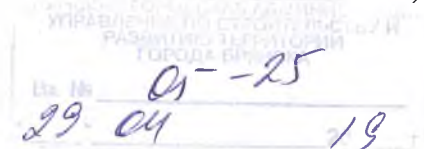
№ 1190

О внесении изменений в Генеральный план города Брянска, утвержденный Решением Брянского городского Совета народных депутатов от 27.07.2016 №465

В соответствии с Градостроительным кодексом Российской Федерации, Федеральным законом от 06.10.2003 №131-ФЗ «Об общих принципах организации местного самоуправления в Российской Федерации», Постановлением Брянской городской администрации от 17.12.2018 №3918-п «О подготовке проекта по внесению изменений в Генеральный план города Брянска, утвержденный Решением Брянского городского Совета народных депутатов от 27.07.2016 № 465, в части включения территории, примыкающей к ул. Антоновка в Бежицком районе города Брянска, в границы населенного пункта город Брянск и установления зоны застройки индивидуальными жилыми домами для указанной территории» Брянский городской Совет народных депутатов

РЕШИЛ:

1. Внести в Генеральный план города Брянска, утвержденный Решением Брянского городского Совета народных депутатов от 27.07.2016 №465, следующие изменения:



1.1. Карту (схему) границ населенных пунктов изложить в новой редакции согласно приложению № 1, в части включения территории, примыкающей к ул. Антоновка в Бежицком районе г. Брянска, в границы населенного пункта города Брянска в целях жилищного строительства.

1.2. Карту (схему) функциональных зон города Брянска изложить в новой редакции согласно приложению № 2, в части установления индивидуальной и блокированной жилой зоны для территории, примыкающей к ул. Антоновка в Бежицком районе г. Брянска.

1.3. Карту (схему) планируемого размещения объектов физической культуры и массового спорта, образования, здравоохранения и иных объектов местного значения, утилизации и переработки бытовых и промышленных отходов на территории города Брянска, Карту (схему) транспортного обслуживания города Брянска, Карту (схему) водоотведения бытовых стоков города Брянска, Карту (схему) инженерной защиты от опасных природных процессов на территории города Брянска изложить в новой редакции согласно приложениям №№ 3-6 с учетом вносимых настоящим Решением изменений.

2. Решение вступает в силу со дня его официального опубликования.

3. Контроль за исполнением настоящего Решения возложить на комитет по землепользованию, экологии и благоустройству Брянского городского Совета народных депутатов (Исаев).

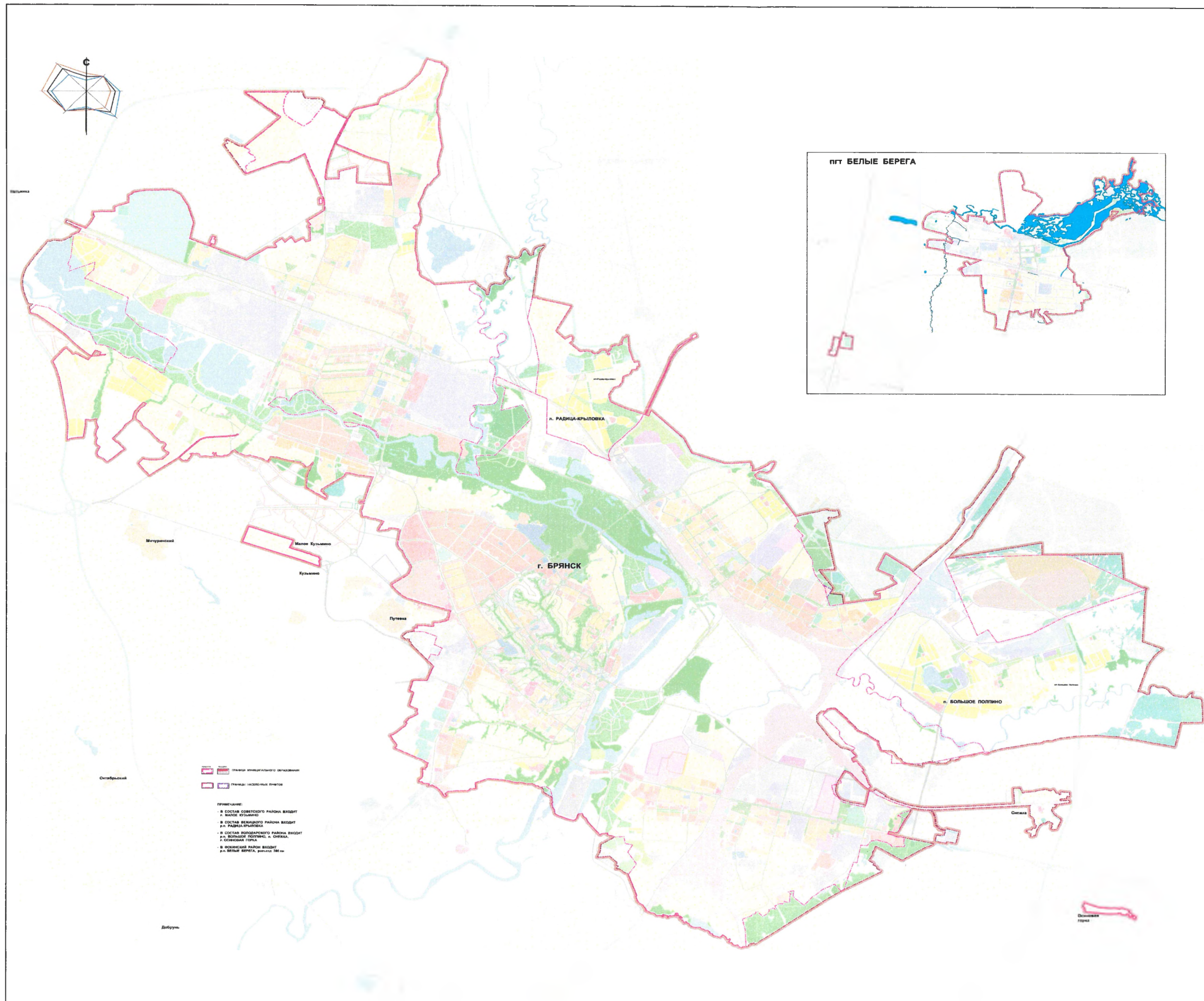
Глава города Брянска



А.А.Хлиманков

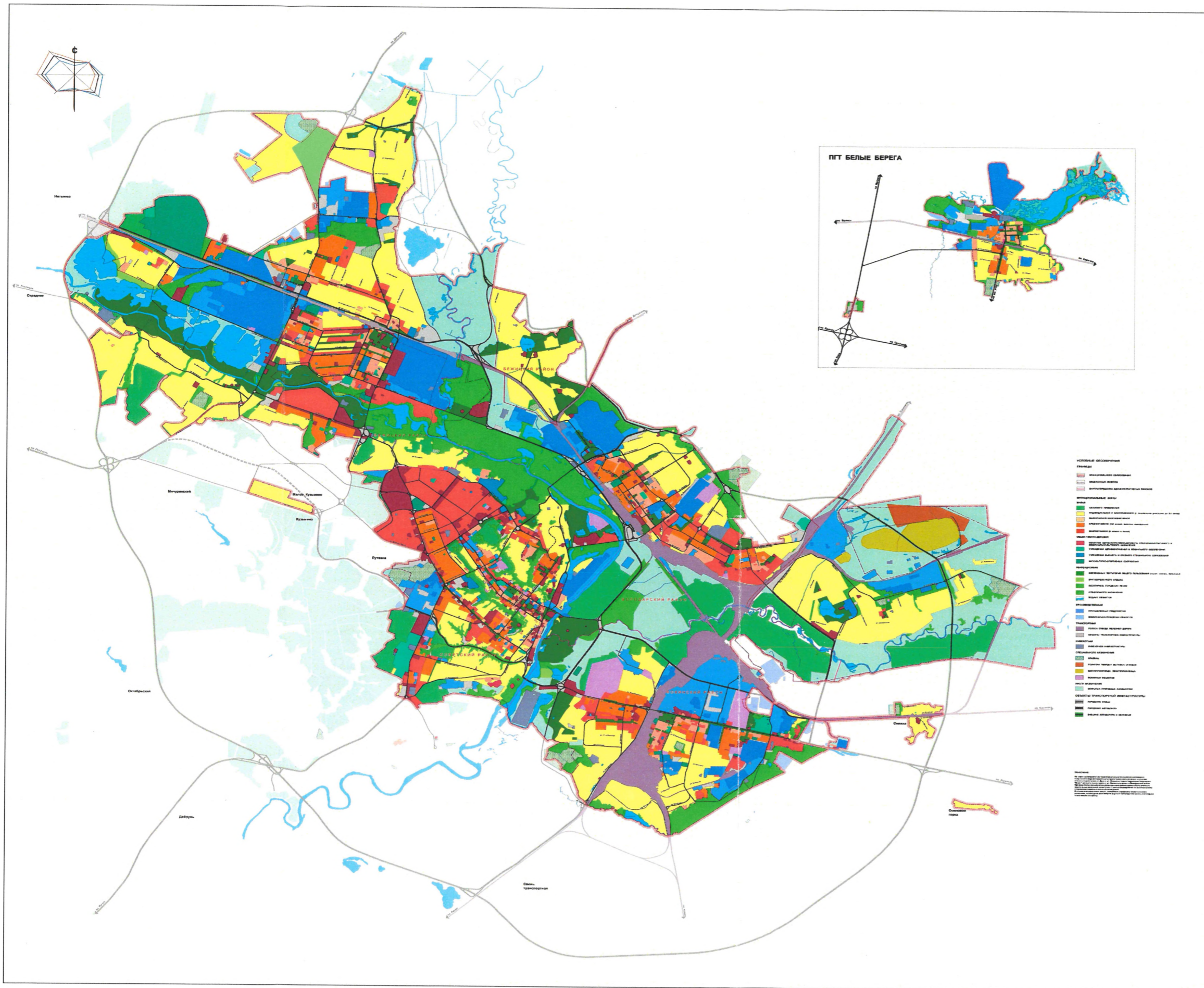
Раздел 3. Карта (схема) границ населенных пунктов города Брянска

Приложение № 1
к Решению Брянского городского
Совета народных депутатов
от 24 апреля 2019 года № 1190



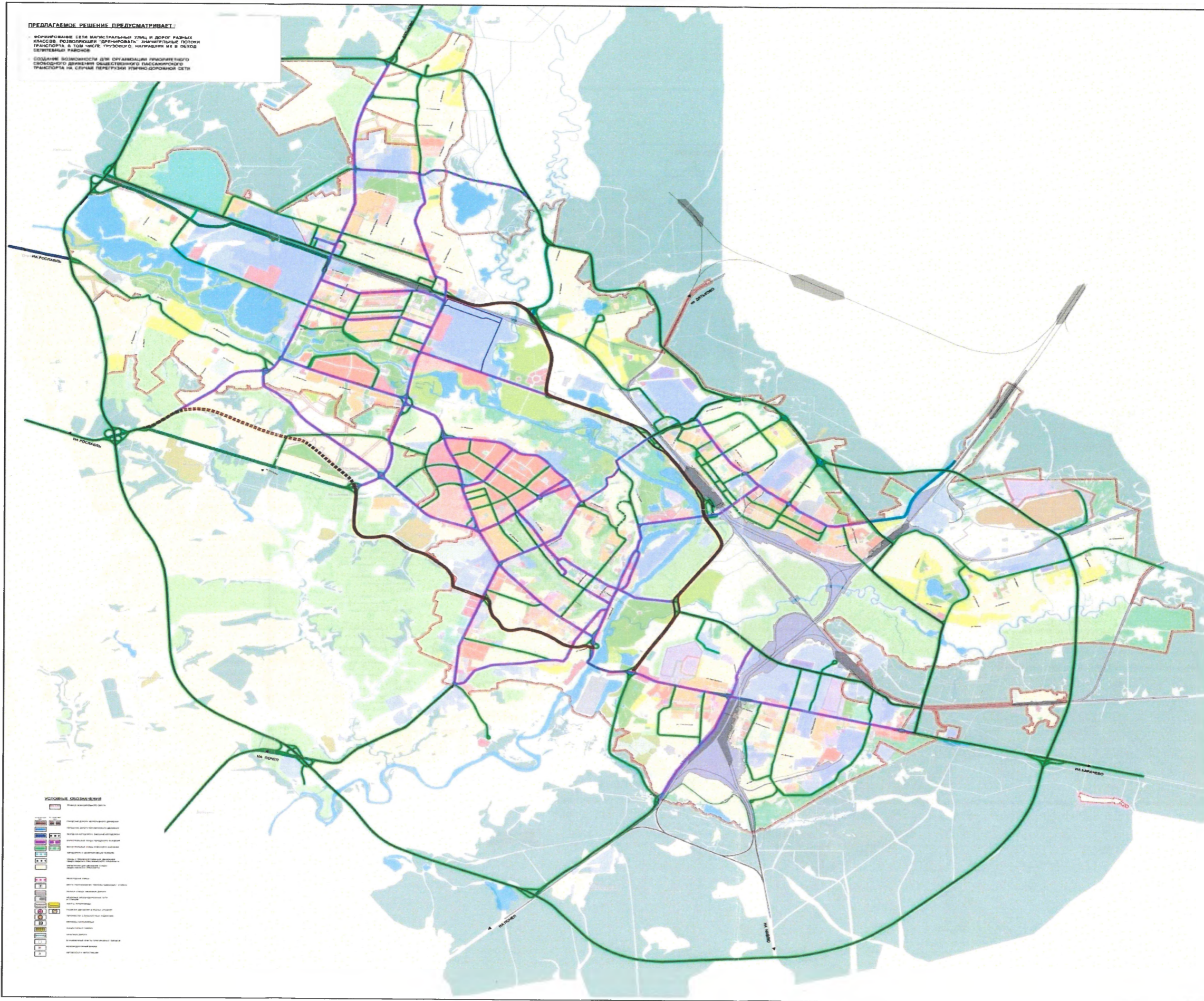
Раздел 4. Карта (схема) функциональных зон города Брянска

Приложение № 2
к Решению Брянского городского
Совета народных депутатов
от 24 апреля 2019 года № 1190



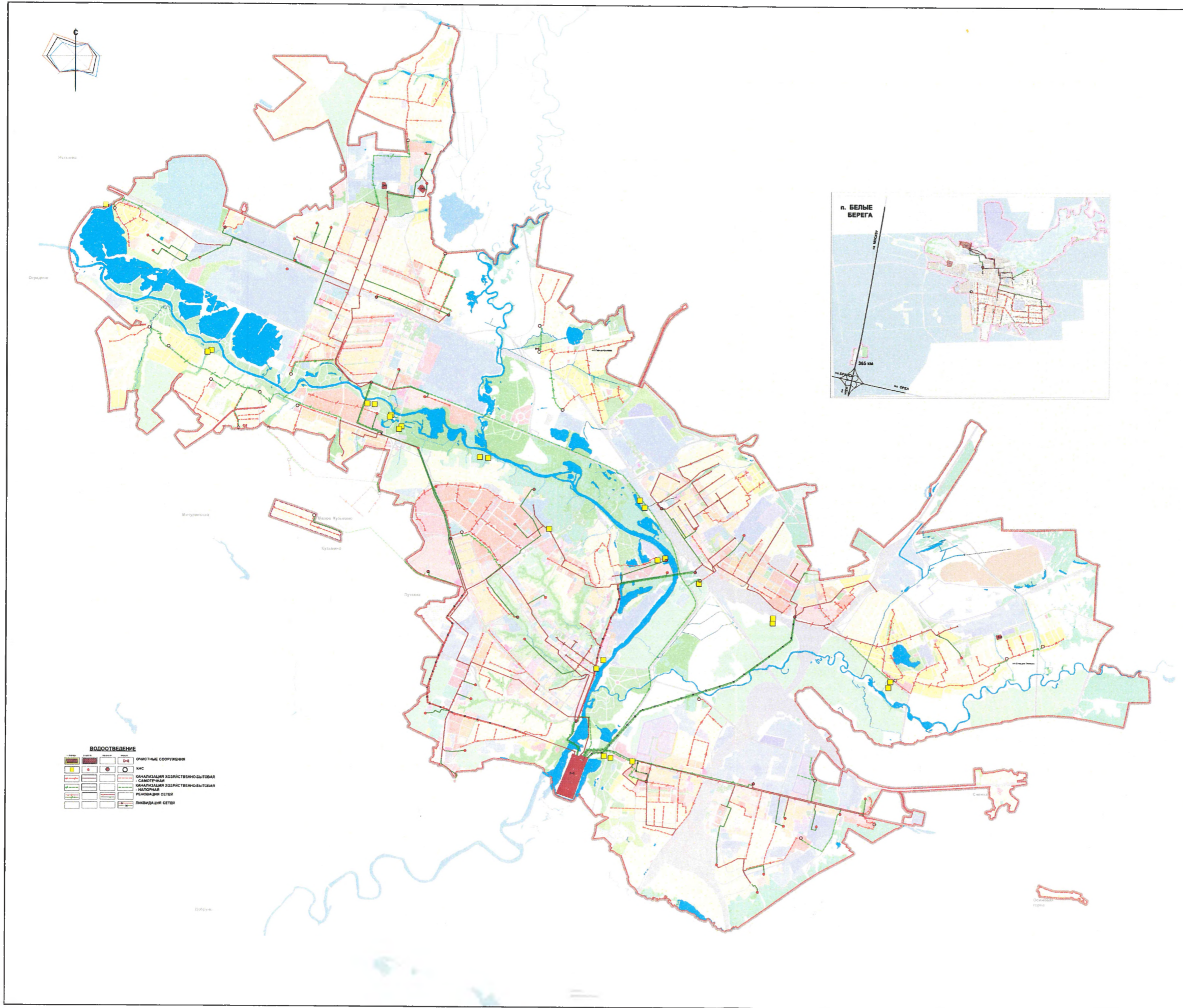
2.1 Карта (схема) транспортного обслуживания города Брянска

Приложение № 4
к Решению Брянского городского
Совета народных депутатов
от 24 апреля 2019 года № 1190



2.2 Карта (схема) водоотведения бытовых стоков города Брянска

Приложение № 5
к Решению Брянского городского
Совета народных депутатов
от 24 апреля 2019 года № 1190



2.3 Карта (схема) инженерной защиты от опасных природных процессов на территории города Брянска

Приложение № 6
к Решению Брянского городского
Совета народных депутатов
от 24 апреля 2019 года № 1190

